

**BOSNA I HERCEGOVINA
FEDERACIJA BOSNE I HERCEGOVINE
Federalno ministarstvo poljoprivrede, vodoprivrede i šumarstva**

I N F O R M A C I J A

**o gospodarenju šumama u Federaciji BiH u 2008. godini
i planovi gospodarenja šumama za 2009. godinu**

Sarajevo, juni/lipanj 2009. godine

Na osnovu člana 19. stav 4. Zakona o Vladi Federacije Bosne i Hercegovine ("Službene novine Federacije BiH", br. 1/94, 8/95, 58/02, 19/03, 2/06 i 8/06), Vlada Federacije Bosne i Hercegovine, na 110. sjednici održanoj dana 23. 07. 2009. godine donosi

ZAKLJUČKE

1. Usvaja se Informacija o gospodarenju šumama u Federaciji Bosne i Hercegovine u 2008. godini i planovi gospodarenja šumama za 2009. godinu Federalnog ministarstva poljoprivrede, vodoprivrede i šumarstva.
2. Obavezuju se kantonalna ministarstva da poduzmu sve neophodne aktivnosti u cilju potpunog ostvarivanja svih planova po šumskoprivrednim osnovama sa posebnim akcentom na ravnomjernu realizaciju plana sječa, biološke obnove šuma, izgradnje šumske infrastrukture i provođenje integralne zaštite šuma, te da putem kantonalnih uprava za šumarstvo u skladu sa članom 59. Zakona o šumama prati dinamiku realizacije osnova i o tome izvještavaju Federalnu upravu za šumarstvo.
3. Obavezuju se kantonalna šumskoprivredna društva na racionalno gazdovanje šumama u skladu sa Zakonom o šumama, šumskoprivrednim osnovama, godišnjim planovima gospodarednja i drugim relevantnim dokumentima.
4. Obavezuje se Federalno ministarstvo poljoprivrede, vodoprivrede i šumarstva i Federalno ministarstvo finansija/Federalno ministarstvo financija da finansijska sredstva prikupljena u Budžetu Federacije BiH za korištenje opštekorisnih funkcija šuma u skladu sa članom 60. Zakona o šumama, u rashodovnoj strani Budžeta Federacije BiH za 2009. godinu planiraju u podsticaje za šumarstvo, te da se ista troše namjenski u skladu sa članom 61. Zakona o šumama.
5. Preporučuje se vladama kantona, kantonalnim ministarstvima nadležnim za poslove šumarstva i kantonalnim ministarstvima finansija i da poduzmu identične aktivnosti prilikom usvajanja budžeta kantona.
6. Preporučuje se vladama kantona i kantonalnim ministarstvima nadležnim za poslove šumarstva da poduzmu sve potrebne aktivnosti na što hitnijem formiranju i kadrovskom popunjavanju kantonalnih uprava za šumarstvo u skladu sa Zakonom o šumama i pravilnicima o unutrašnjoj organizaciji.
7. Zadužuje se Federalno ministarstvo poljoprivrede, vodoprivrede i šumarstva da Informaciju o gospodarenju šumama u Federaciji BiH u 2008. godini i planove gospodarenja šumama za 2009. godinu, sa Zaključcima Vlade Federacije BiH prosljedi vladama kantona, kantonalnim ministarstvima, kantonalnim upravama za šumarstvo i preduzećima koja gospodare šumama radi upoznavanja i izvršenja obaveza preporuka i zaključaka koje su u njihovoj nadležnosti.
8. Vlada Federacije BiH će Informaciju o gospodarenju šumama u Federaciji Bosne i Hercegovine u 2008. godini i planove gospodarenja šumama za 2009. godinu sa Zaključcima prosljediti Parlamentu Federacije BiH.

V. broj: 531/2009
Sarajevo, 23. 07. 2009. godine



SADRŽAJ

I. UVODNE NAPOMENE	5
II. OPĆI PODACI O ŠUMARSTVU	5
1. POKROVNOST ŠUMAMA	5
2. STRUKTURA POVRŠINA ŠUMA I ŠUMSKOG ZEMLJIŠTA. (TABELA 1.)	6
3. STANJE DRVNIH ZALIHA (TABELA 2.)	7
4. STANJE GODIŠNJEG ZAPREMINSKOG PRIRASTA (TABELA 2.)	7
5. STANJE GODIŠNJEG SJEČIVOG ETATA (TABELA 2.)	8
III. REALIZACIJA PLANA SJEČA.....	9
1. UNSKO-SANSKI KANTON	9
1.1. ŠPP „UNSKO“ (Tabela 3.1.1).....	9
1.2. ŠPP “DRVARSKO-B.GRAHOVSKO-dio” (Tabela 3.1.2)	10
1.3. ŠPP “KLJUČKO” (Tabela 3.1.3).....	10
1.4. ŠPP “SANSKO” (Tabela 3.1.4)	11
1.5. ŠPP “BOSANSKO-PETROVAČKO” (Tabela 3.1.5).....	11
2. POSAVSKI KANTON	11
3. TUZLANSKI KANTON.....	12
3.1. ŠPP “KONJUH” (Tabela 3.3.1)	12
3.2. ŠPP “SPREČKO” (Tabela 3.3.2)	12
3.3. ŠPP “MAJEVIČKO” (Tabela 3.3.3).....	12
3.4. ŠPP “VLASENIČKO” (Tabela 3.3.4)	13
4. ZENIČKO-DOBOJSKI KANTON	13
4.1. ŠPP “OLOVSKO” (Tabela 3.4.1)	13
4.2. ŠPP “GORNJE BOSANSKO” (Tabela 3.4.2).....	14
4.3. ŠPP “KAKANJSKO” (Tabela 3.4.3).....	14
4.4. ŠPP “KRIVAJSKO” (Tabela 3.4.4).....	14
4.5. ŠPP “NATRON-USORSKO-UKRINJSKO” (Tabela 3.4.5).....	15
5. BOSANSKO-PODRINJSKI KANTON.....	15
5.1 ŠPP “BOSANSKO-PODRINJSKO” (Tabela 3.5.1)	15
6. SREDNJOBOSANSKI KANTON/KANTON SREDIŠNJA BOSNA.....	15
6.1. ŠPP “LAŠVANSKO” (Tabela 3.6.1)	16
6.2. ŠPP “GORNJEVRBASKO” (Tabela 3.6.2).....	16
6.3. ŠPP “FOJNIČKO” (Tabela 3.6.3)	16
6.4. ŠPP “SREDNJEVRBASKO” (Tabela 3.6.4).....	17
7. HERCEGOVAČKO-NERETVANSKI KANTON	17
8. ZAPADNOHERCEGOVAČKI KANTON	17
9. SARAJEVSKI KANTON.....	17
9.1 ŠPP “IGMANSKO” (Tabela 3.9.1)	18
9.2 ŠPP “TRNOVSKO” (Tabela 3.9.2).....	18
9.3 ŠPP “BISTRičKO” (Tabela 3.9.3)	18
9.4 ŠPP “GORNJEBOSANSKO-dio” (Tabela 3.9.4)	19
10. KANTON 10	19
10.1 ŠPP “GLAMOČKO” (Tabela 3.10.1).....	19
10.2 ŠPP “DRVARSKO” (Tabela 3.10.2)	19
10.3 ŠPP “GRAHOVSKO” (Tabela 3.10.3).....	20
10.4 ŠPP “KUPREŠKO” (Tabela 3.10.4).....	20
10.5 ŠPP “LIVANJSKO” (Tabela 3.10.5).....	21
10.6 ŠPP “TOMISLAVGRADSKO” (Tabela 3.10.6).....	21
IV. PROIZVODNJA I PLASMAN ŠUMSKIH DRVNIH SORTIMENATA	21

V. ŠUMSKE KOMUNIKACIJE	26
VI. ŠUMSKO – UZGOJNI RADOVI	27
VII. INTEGRALNA ZAŠTITA ŠUMA	30
VIII. POKAZATELJI POSLOVANJA	34
SREDSTVA ZA KORIŠTENJE OPĆEKORISNIH FUNKCIJA ŠUMA	38
IX. KADROVSKA STRUKTURA UPOSLENIH U ŠUMARSTVU	38
X. STRATEŠKE AKTIVNOSTI U OBLASTI ŠUMARSTVA	40
1. ŠUMARSKI PROGRAM FEDERACIJE	40
2. II DRŽAVNA INVENTURA ŠUMA NA VELIKIM POVRŠINAMA U BIH	41
3. STUDIJA POBOLJŠANJE KOMUNIKACIJE I TRANSPARENTNOSTI U SEKTORU ŠUMARSTVA.....	42
4. OBUKA ZA ODNOS S JAVNOŠĆU	43
5. RAZVOJ INFORMACIJSKOG SUSTAVA ZA GOSPODARENJE ŠUMAMA NA TEMELJU GIS-A.....	43
6. DRŽAVNI STANDARDI ZA CERTIFIKACIJU ŠUMA.....	46
7. FOPER - REGIONALNI PROJEKAT OBRAZOVANJA KADROVA U OBLASTI ŠUMARSKE POLITIKE I EKONOMIJE	47
8. MONITORING ZDRAVSTVENOG STANJA ŠUMA	47
9. "AKCIONI PLAN ZA SUZBIJANJE NEZAKONITIH AKTIVNOSTI U SEKTORU ŠUMARSTVA I DRVNE INDUSTRIJE U FEDERACIJI BOSNE I HERCEGOVINE"	47
10. OPĆI UVJETI PRODAJE ŠUMSKIH DRVNIH SORTIMENATA IZ DRŽAVNIH ŠUMA NA TERITORIJI FEDERACIJE BIH	48
11. USTANOVLJENJE POSEBNIH LOVIŠTA U FEDERACIJI BIH.....	48
PRILOZI	49

I. UVODNE NAPOMENE

Informacija o gospodarenju šumama u Federaciji Bosne i Hercegovine je sačinjena na bazi podataka dobivenih od kantonalnih uprava za šumarstvo i preduzeća koja gospodare šumama, a izrađena je u skladu sa Programom rada Vlade Federacije Bosne i Hercegovine za 2009. godinu.

U informaciji su dati značajniji pokazatelji gospodarenja šumama:

- površine šuma;
- drvena zaliha;
- godišnji zapreminski prirast i sječivi etat;
- planirane i ostvarene sječe;
- realizacija plana sječa po šumskoprivrednim osnovama;
- planirana i ostvarena proizvodnja šumskih drvnih sortimenata;
- planirana i ostvarena izgradnja i rekonstrukcija šumskih komunikacija;
- otvorenost šuma;
- planirani i ostvareni šumsko-uzgojni radovi;
- podaci o podnešenim prijavama i otuđenom drvetu;
- podaci o šumskim požarima;
- podaci o poslovanju i uposlenim u preduzećima koja gospodare šumama.

Analizirano je stanje u oblasti šumarstva na svim nivoima, identificirani problemi i slabosti te predložene aktivnosti na njihovom rješavanju. U cilju cjelovitosti informacije navedene su strateške aktivnosti i projekti ministarstva iz oblasti šumarstva koji su u toku i koji se planiraju realizirati u naredenom periodu.

II. OPĆI PODACI O ŠUMARSTVU

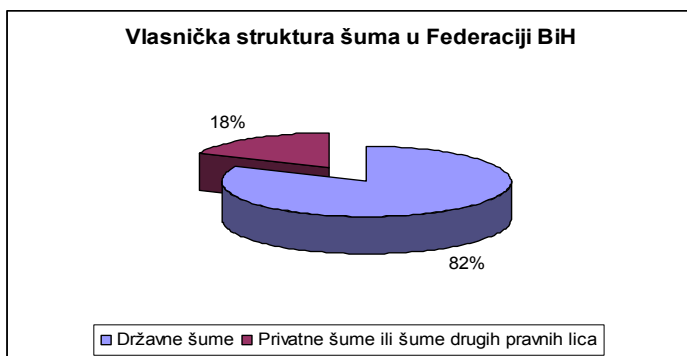
1. Pokrovnost šumama

Šume pokrivaju skoro jednu trećinu kopna zemlje. Od ukupne površine zemlje – kopna, na šume otpada :

➤ Svijet	26%	ili	0,59 ha/stanovniku
➤ Europa	34%	ili	0,34 ha/stanovniku
➤ BiH	46%	ili	0,57 ha/stanovniku
➤ Republika Srpska	40%	ili	0,79 ha/stanovniku
➤ Federaciju BiH	48%	ili	0,66 ha/stanovniku

Šume i šumska zemljišta u Federaciji Bosne i Hercegovine se prostiru na površini od oko 1,560.000 ha, od čega su u državnom vlasništvu oko 1,308.000 ha ili 82 %, a u privatnom vlasništvu i vlasništvu drugih pravnih lica oko 277.000 ha ili 18 %. Za skoro sve državne šume, izuzev ŠPP „Srednjeneretvansko”, izrađene su šumskoprivredne osnove. U toku je izrada šumskoprivrednih osnova za veliki dio privatnih šuma.

Iako su šume na nekim dijelovima Federacije BiH u periodu “planskih sječa” (1970-1992) i ratnom periodu znatno devastirane, ipak su zadržale prirodnu strukturu, koja će brižnim upravljanjem i stručnim gospodarenjem osigurati prirodno podmlađivanje, potrajnost gospodarenja, bioraznolikost, te značajne općekorisne funkcije.



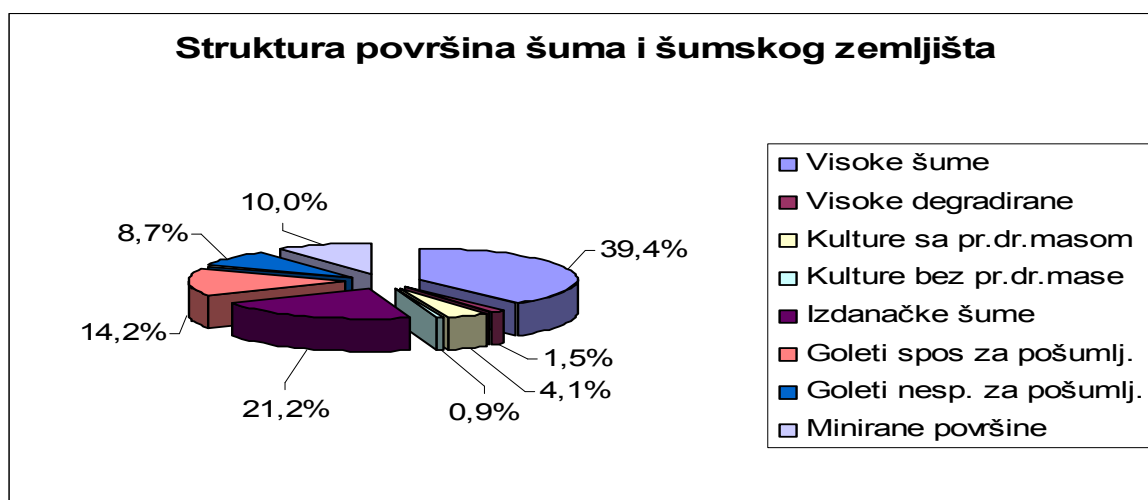
Zbog značajne degradacije, vremenski dugog produkcionog perioda, privrednog značaja šumarstva, povećanih zahtjeva za korištenje polivalentnih funkcija šuma kroz izdvajanje zaštitnih šuma (zaštita izvorišta i vodotoka, zaštita od erozije, klizišta i drugo) i šuma sa posebnom namjenom (prirodni rezervati, nacionalni parkovi,

spomenici prirode, zaštićeni pejisaž i drugo), u narednom periodu šumama treba posvetiti posebnu pažnju radi poduzimanja konkretnih aktivnosti i mjera na unapređenju organizacije gospodarenja šumama, očuvanju prirodne strukture, općekorisnih funkcija šuma, zaštite okoliša i drugo.

Radi potpunijeg uvida u stanje državnih šuma u Federaciji BiH, na bazi uređajnih elaborata i podataka dobivenih od šumsko-gospodarskih društava i kantonalnih uprava za šumarstvo dajemo pregled stanja šuma:

2. Struktura površina šuma i šumskog zemljišta. (Tabela 1.)


Šira kategorija šuma i šumskih zemljišta	Površina ha	%
Visoke šume sa prirodnom obnovom	514.854,6	39,4
Visoke degradirane šume	19.820,0	1,5
Šumske kulture sa procjenjenom drvnom masom	53.300,2	4,1
Šumske kulture bez procjenjene drvene mase	11.788,2	0,9
UKUPNO visoke šume	599.763,0	45,9
Izdanačke šume	277.796,4	21,2
UKUPNO obraslo šumsko zemljište	877.559,4	67,1
Goleti sposobne za pošumljavanje	185.773,2	14,2
Goleti nesposobne za pošumljavanje	113.982,8	8,7
UKUPNO neobraslo šumsko zemljište	299.756,0	22,9
UKUPNO za gospodarenje	1.177.315,4	90,0
Minirane površine (u svim kategorijama)	130.901,2	10,0
SVEUKUPNO	1.308.216,6	100,0



Prema priloženoj tabeli vidljivo je da struktura površina šuma i šumskih zemljišta nije na zadovoljavajućem nivou. Visoke šume sa prirodnom obnovom su zastupljene sa (39,4 %), što je u odnosu na privredni značaj tih šuma malo. Učešće izdanačkih šuma je (21,2%) nameće obaveze da se u narednom periodu posveti značajniju pažnju u provođenju uzgojnih mjera prevođenja ovih šuma u visoke šume. Goleti sposobnih za pošumljavanje (14,2%), predstavljaju površine na kojima će se pošumljavanjem odgovarajućim vrstama drveće u skladu sa ekološkim uslovima značajnije povećati proizvodnja drveta. Sredstva proširene reprodukcije šuma koja se prema Zakonu o šumama izdvajaju u svrhu prevođenje izdanačkih šuma u visoke i pošumljavanje krša i goleti 3 % od prihoda ostvarenog od prodaje šumskih drvnih sortimenata i sekundarnih šumskih proizvoda, su nedovoljna u odnosu na iskazane potrebe. Treba iznaći i druge izvore finansiranja za realizaciju ovih potreba. Poseban problem predstavlja oko 131.000 hektara (10,0%) šuma i šumskog zemljišta za koje se sumnja da je minirano. Obzirom da deminiranje šuma ide veoma sporo jer se ne nalaze u prioritetu za deminiranje ove površine su za duži vremenski period isključene iz gospodarenja. Neophodno je angažovanje svih nadležnih institucija BiH u iznalaženju prihvatljivih aktivnosti za rješavanje ovog značajnog problema.

3. Stanje drvnih zaliha (Tabela 2.)

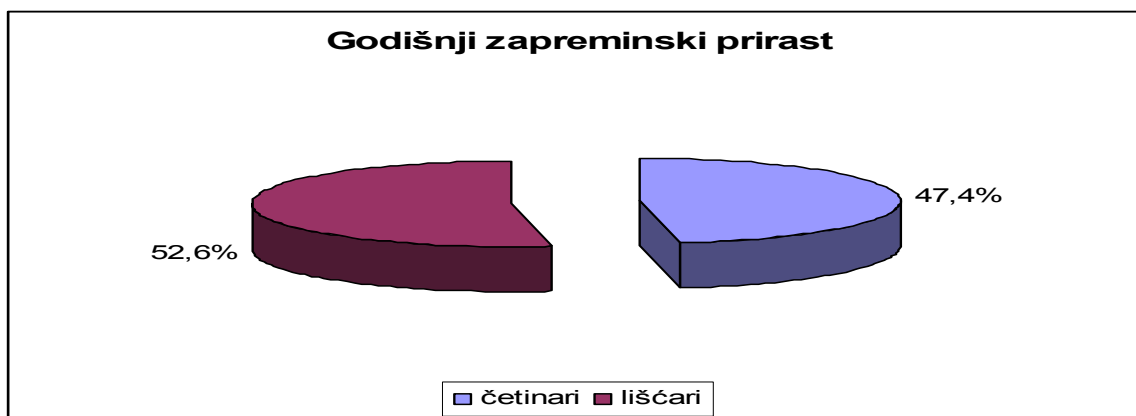
Vrsta sastojine	Četinari m3	Lišćari m3	Ukupno m3	m3/ha	%
Sve visoke šume	69.292.751	75.657.437	144.950.188	241,7	88,1
Izdanačke šume	0	19.574.800	19.574.800	70,5	11,9
SVEUKUPNO	69.292.751	95.232.237	164.524.988	187,5	100,0



Iz podataka koji su prikazani u tabeli proizilazi da je drvena zaliha kako visokih tako i izdanačkih šuma dosta mala što potvrđuje konstataciju da je u prethodnom period došlo do narušavanja njihove stabilnosti kako u zalihi tako i u kvalitetu iste.

4. Stanje godišnjeg zapreminskog prirasta (Tabela 2.)

Vrsta sastojine	Četinari m3	Lišćari m3	Ukupno m3	m3/ha	%
Sve visoke šume	2.005.299	1.583.104	3.588.403	5,98	84,8
Izdanačke šume	0	638.805	638.805	2,29	15,2
SVEUKUPNO	2.005.299	2.221.909	4.227.208	4,81	100,0



Stanje zapreminskog prirasta odgovara stanju zaliha i prema planiranim ciljevima gospodarenja treba ga unaprijediti i povećati. To se može ostvariti uz biološko-tehničke, uređajne i ekonomske mjere koje će se primjenjivati u procesu gospodarenja šumama, a u cilju ostvarenja što većeg i kvalitetnijeg prinosa uz očuvanje i jačanje ostalih funkcija šuma.

5. Stanje godišnjeg sječivog etata (Tabela 2.)

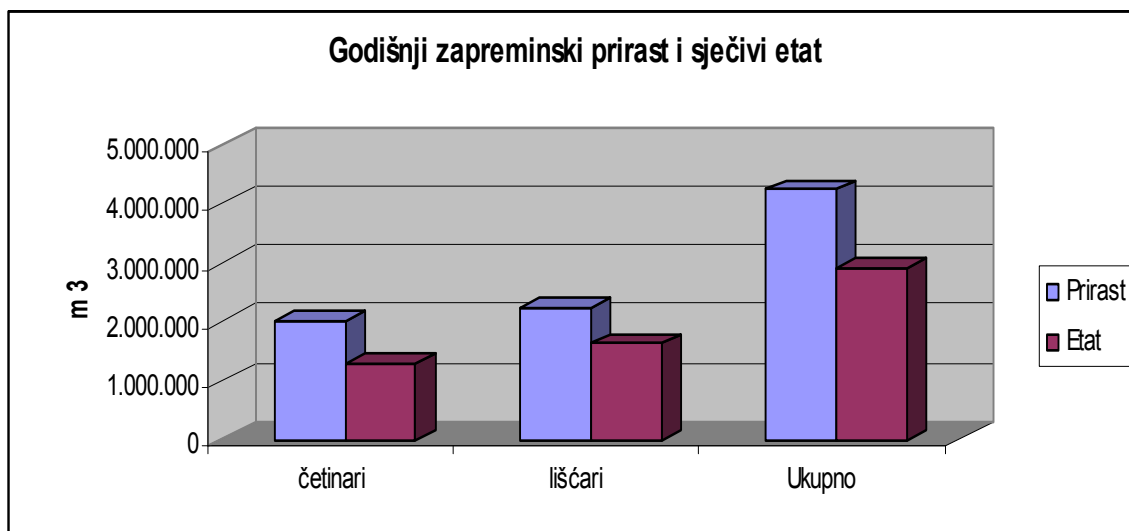
Vrsta sastojine	Četinari m3	Lišćari m3	Ukupno m3	m3/ha	%
Sve visoke šume	1.292.944	1.393.830	2.686.774	4,48	92,0
Izdanačke šume	0	232.574	232.574	0,84	8,0
SVEUKUPNO	1.292.944	1.626.404	2.919.348	3,32	100,0



Ukupni godišnji sječivi etat za sve šume iznosi 2.919.348 m3, od toga na četinare otpada 44,3% a na lišćare 55,7%.

Iz odnosa godišnjeg zapreminskog prirasta i sječivog etata, vidljivo je da je godišnji sječivi etat manji od godišnjeg zapreminskog prirasta, a iznosi 69,1% od prirasta.

Prema stvarnom stanju drvene zalihe koja je nešto manja od normalne, potrebno je u budućem periodu nastojati da se u svim šumama poveća drvena zaliha uz dobre mjere o načinu gospodarenja i odabiru optimalnijeg cilja za sve šume.



III. REALIZACIJA PLANA SJEČA

Jedan od osnovnih elemenata za očuvanje i unapređenje stanja šuma je pravilna i potpuna realizacija plana sječa po količini i površini gazdinskih klasa, užih i širih kategorija šuma. U svrhu utvrđivanja stanja i poduzimanja adekvatnih mjera izvršena je analiza realizacije šumskoprivrednih osnova (ŠPO) za sva šumskoprivredna područja (ŠPP).

1. UNSKO-SANSKI KANTON

U Unsko-sanskom kantonu egzistira pet ŠPP. Za sva ŠPP su izrađene ŠPO i u toku je njihova realizacija. Analizom realizacije je utvrđeno da su se „Unsko-Sanske šume” uglavnom pridržavalo odredaba planova sječa iz ŠPO za ŠPP-e kojima gospodare kada su u pitanju visoke šume sa prirodnom obnovom. Veliki zaostatak je iskazan kod realizacije planova sječa, odnosno uzgojnih zahvata u kulturama sa procjenjenom drvnom masom i izdanačkim šumama, što će se dalje negativno odraziti na ukupno stanje šuma, te ove radove treba intenzivirati do isteka važnosti ŠPO.

1.1. ŠPP „UNSKO” (Tabela 3.1.1)

Važnost ŠPO za ovo ŠPP je od 01.01.2002 do 31.12.2011 godine. Realizaciju dosadašnjeg sječivog etata zaključno sa 2008 godinom dajemo za proteklih 7 godina. Iz tabelarnog pregleda vidljivo je kako je realizovan plan sječa po kategorijama šuma. Površina visokih šuma iznosi 26.517,5 ha a realizacija plana sječa izvršena je na površini od 19.587,8 što iznosi 74 %.

Količina sječa desetogodišnjeg etata iznosi 1,604.906 m³ godišnje 160.490,6 m³, do sada realizovano 1065374 m³ što iznosi 66,4 %.

Na osnovu prikazanog se može zaključiti da je ostvareni obim sječa po jedinici površine nešto manji od planiranog.

Po kategorijama šuma realizacija etata je

- u visokim šumama bukve i visokim šumama jele i smrče, jele smrče i bukve, u planiranoj godišnjoj dinamici. ,

- u visokim šumama hrasta kitnjaka i hrata kitnjaka i lužnjaka došlo je do prekoračenja godišnjeg plana sječa tako da je nužno u narednom periodu sječe u ovoj kategoriji reducirati pa čak i zaustaviti.
- u kategoriji šumskih kultura iznad taksacionog praga od ukupne površine od 4.209,4 ha realizacija plana sječa izvršena je na površini od 405,2 ha što iznosi 10 %. Iz ovoga se može zaključiti da u ovoj kategoriji nije bilo interesa za sječama te je potrebno u preostalom uređajnom periodu provoditi intenzivnije sječe u ovoj kategoriji.
- u kategoriji izdanačkih šuma površine 23.933,3 ha planirane sječe su ostvarene na površini od 10.077,4 ha ili 42 % što je manje od godišnje dinamike planiranih sječa. Potrebno je intenzivnije realizovati sječe u narednom periodu, a posebno u šumama hrasta.

1.2. ŠPP "DRVARSKO-B.GRAHOVSKO-dio" (Tabela 3.1.2)

Važnost ŠPO za ovo ŠPP je od 01.01.2005 do 31.12.2014 godine. Realizacija plana sječa zaključno sa 2008 godinom prikazana je za protekle 4 godine.

- u kategoriji visokih šuma površina iznosi 5.845,6 ha a realizacija plana sječa izvršena je na površini 1524,9 ha što iznosi 26 %. Količina sječa desetogodišnjeg etata iznosi 26.6150 m³ godišnje 26.615 m³, do sada realizovano 89.404 m³ što iznosi 33,6 %. Realizacija plana sječa u kategoriji visokih šuma je u planiranoj godišnjoj dinamici.
- kada su u pitanju kulture iznad taksacionog praga ukupne površine 1071,1 ha realizacija plana sječa izvršena je na površini od 27,6 ha što iznosi 3 %. Iz ovoga proizilazi da u ovoj kategoriji nije bilo interesa za sječama, što u narednom periodu realizacije plana treba ispraviti.
- veoma mali procenat realizacije sječa u izdanačkim šumama je prisutan i na ovom ŠPP. Od ukupne površine svih kategorija izdanačkih šuma 9.794,7 ha planirane sječe su ostvarene na površini od 374,0 ha ili oko 4 %. U ovoj kategoriji u preostalom uređajnom periodu treba značajno povećati godišnji intenzitet sječa.

1.3. ŠPP "KLJUČKO" (Tabela 3.1.3)

Važnost ŠPO za ovo ŠPP je od 01.01.2001 do 31.12.2010 godine. Realizacija plana sječa zaključno sa 2008 godinom prikazana je za proteklih 8 godina.

- u kategoriji visokih šuma površine 5.619,7 ha realizacija plana sječa je izvršena na površini od 2.581,9 ha što iznosi 46 %. Količina sječa desetogodišnjeg eteta iznosi 199.566 m³ godišnje 19.956,6 m³, do sada realizovano 115.975 m³ što iznosi 58 %.
- u visokim šumama bukve površine 1.383,8 ha realizacija sječa izvršena je na površini od 1.299,5 ha što iznosi 94 %. U ovoj kategoriji je došlo do prekoračenja planirane godišnje količine sječa tako da je u narednom periodu sječe u ovoj kategoriji potrebno zaustaviti.
- u visokim šumama jele i smrče, jele smrče i bukve, površine 1.911,6 ha sječe su realizovane na površini 1.235,3 ha što iznosi 65 %, u ovoj kategoriji u budućem periodu može se planirati i nešto jači intenzitet sječa.
- kulture iznad taksacionog praga površine 2.324,3 ha realizacija plana sječa izvršena je na površini od 74,1 ha što iznosi 2 %. U ovoj kategoriji je potrebno u budućem periodu realizovati sječe sa dosta jačim intenzitetom od planiranih godišnjih količina, tako ba bi se dosadašnja mala realizacija sječa pokušala ublažiti.

- u kategoriji izdanačkih šuma površine 5.454,3 ha realizacija planiranih količina sječa izvršena je na površini od 834,1 ha što iznosi 15 %. U ovoj kategoriji treba znatno povećati intenzitet radova da se ublaže posledice stanja iz prošlog perioda.

1.4. ŠPP "SANSKO" (Tabela 3.1.4)

Važnost ŠPO za ovo ŠPP je od 01.01.2003 do 31.12.2012 godine. Realizacija plana sječa prikazana je za proteklih 6 godina.

- u kategoriji visokih šuma površina iznosi 21.255,2 ha realizacija plana sječa izvršena je na površini od 9.354,5 ha što iznosi 44 %. Količina sječa desetogodišnjeg etata iznosi 1,108.560 m³ godišnje 110.856 m³, do sada je realizovano 527.808 m³ što iznosi 47,6 %.
- u kategoriji visokih šuma bukve površine 5.738,4 ha plan sječa od 59 % je u planiranoj godišnjoj dinamici što treba nastaviti i u budućem periodu.
- isti je slučaj i u drugim kategorijama visokih šuma.
- u kategoriji kultura iznad traksacionog praga površine 2.783,7 ha nije bilo realizacije planiranih količina sječa. Potrebno je u ostatku uređajnog perioda vršiti pojačani intenzitet sječa tako da bi se ublažile posledice dosadašnjeg perioda.
- u kategoriji izdanačkih šumam površine 7.201,3 ha planirane sječe su ostvarene na površini od 2.922,1 ha što iznosi 41 %. Ova dinamika je nešto manja od planirane godišnje količine tako da se u budućem periodu može planirati nešto jači godišnji intenzitet sječa.

1.5. ŠPP "BOSANSKO-PETROVAČKO" (Tabela 3.1.5)

Važnost ŠPO za ovo ŠPP je od 01.01. 2004 do 31.12.2013 godine. Realizacija plana sječa prikazana je u proteklih 5 godina.

- u kategoriji visokih šuma površine od 24.306,1 ha realizacija plana sječa izvršena je na površini od 11.412,5 ha što iznosi 47 %. Količina sječa desetogodišnjeg etata iznosi 2,202.259 m³ godišnje 220.225,9 m³, do sada realizovano 703.469 m³ što iznosi 31,9 %.
- u ovoj kategoriji izvršena količina sječa je u planiranoj godišnjoj dinamici osim u kategoriji kultura iznad taksacionog praga gdje je od ukupne površine 1.040,7 ha realizacija plana sječa izvršena na površini od 12,3 ha što iznosi 1 % što nameće potrebu da se u ostatku uređajnog perioda godišnji intenzitet sječa značajno poveća.
- u kategoriji izdanačkih šuma površine 10.443,9 ha planirana količina sječa ostvarena je na površini od 1.153,0 ha što iznosi 11 %. Dosadašnja realizacija planirane količine sječa je mala tako da je u budućem periodu neophodno povećati godišnju količinu sječa u svim kategorijama izdanačkih šuma.

2. POSAVSKI KANTON

Važnost ŠPO za ovo ŠPP je od 01.01.2009 do 31.12.2018 godine. Površina područja je veoma mala gdje su visoke šume na 226,2 ha i izdanačke šume na 175,2 ha. Treba odmah započeti sa izradom projekata za realizaciju planova ŠPO kako bi se postigao kontinuitet realizacije. Obzirom da nema uslova za formiranje kantonalnog šumskogospodarskog društva realizaciju ŠPO vršit će kantonalna uprava za šumarstvo.

3. TUZLANSKI KANTON

Na ovome kantonu nalazi se četiri ŠPP. Realizaciju plana sječa pom ŠPO, kao i njihovu dinamiku realizacije dajemo u tabelarnom pregledu po ŠPP.

Nakon analize realizacije planova sječe po ŠPP-ima može se zaključiti da su „Šume Tuzlanskog kantona” imale dobro planiranje realizacije ŠPO za ŠPP „Konjuh” i ŠPP „Sprečko”. Za ŠPP „Majevičko” i ŠPP „Vlaseničko” realizacija etata po drvnj masi je u dinamici, ali je pređena znatna površina.

3.1. ŠPP „KONJUH” (Tabela 3.3.1)

Važnost ŠPO za ovo ŠPP je od 01.01.2004 do 31.12.2013 godine. Realizacija plana sječa u tabelarnom pregledu prikazana je za proteklih 5 godina.

- površina kategorije visokih šuma iznosi 20.488,9 ha a realizacija plana sječa izvršena je na površini 14.130,3 ha što iznosi 70 %. Količina sječa prati dinamiku pređene površine.
- kod kategorije visokih šuma kreće se u dinamici planiranih količina izuzev kod visokih šuma jele, smrče i bukve, gdje su sječe izvršene sa nešto jačim intenzitetom od planiranih.
- u kategoriji kultura iznad taksacionog praga površine 655,1 ha realizacija plana sječa izvršena je na površini 131,0 ha što iznosi 20 %. U ovoj kategoriji treba planirati sječe sa nešto jačim godišnjim intenzitetom u preostalom periodu.
- u kategoriji izdanačkih šuma površine 1.042,8 ha planirane sječe su ostvarene na površini od 5.878,0 ha što iznosi 56 %. Realizacija sječa je u planiranoj dinamici osim u kategoriji izdanačkih šuma bukve gde su sječe nešto jačeg intenziteta od planiranih.

3.2. ŠPP „SPREČKO” (Tabela 3.3.2)

Važnost ŠPO za ovo ŠPP je od 01.01.2003 do 31.12.2012 godine. Realizacija plana sječa u tabelarnom pregledu prikazana je za proteklih 6 godina.

- površina kategorije visokih šuma iznosi 16.406,0 ha a realizacija plana sječa izvršena je na površini od 9.883,0 ha što iznosi 60 %. Količina sječa desetogodišnjeg etata iznosi 823.600 m³ godišnje 82.360,0 m³, do sada realizovano 374.730 m³ što iznosi 45,5 %.
- u kategoriji visokih šuma jele, smrče i bukve sječe su izvršene sa nešto jačim intenzitetom od planiranih, dok je kod ostalih kategorija u planiranoj dinamici kako po površini tako i po količini.
- u kategoriji kultura iznad taksacionog praga površine 917,4 ha realizacija plana sječa izvršena je na površini od 183,5 ha što iznosi 20 %. Slaba realizacija sječa u dosadašnjem periodu obavezuje da se planirane količine sječa u buduće moraju realizovati sa nešto jačim godišnjim intenzitetom.
- u kategoriji izdanačkih šuma površine 9.020,0 ha planirane sječe su ostvarene na površini od 4.691,0 ili 52 %. Kada je ova kategorija u pitanju može se kazati da je količina sječa za protrlki period zadovoljavajuća te da se nalazi u približnim granicama planiranih.

3.3. ŠPP „MAJEVIČKO” (Tabela 3.3.3)

Važnost ŠPO za ovo ŠPP je od 01.01.2006 do 31.12.2015 godine. Realizacija plana sječa u tabelarnom pregledu prikazana je za protekle 3 godine.

- u kategoriji visokih šuma površina iznosi 5.139,6 ha a realizacija plana sječa izvršena je na površini 3.905,1 ha što iznosi 76 %. Količina sječa je u dinamici sa pređenom površinom.
- za kategoriju visokih šuma bukve površine 4.795,4 ha a realizacija sječa izvršena je na površini od 3.836,3 ha što iznosi 80 %. Ovo je bio izuzetno jak intezitet sječa u prošle 3 godine. Neophodno je u ovoj kategoriji sječe reducirati a jedan period i u potpunosti obustaviti.
- u kategoriji kultura iznad taksacionog praga površine 344,2 ha sječe su realizovane na površini od 68,8 ha što iznosi 20 %. S obzirom na malu površinu ove kategorije može se kazati da su u planiranoj dinamici.
- kod izdanačkih šuma na ovome ŠPP je zastupljena samo jedna kategorija, izdanačke šume bukve površine 2.651,0 ha, planirane sječe su realizovane na površini 1.590,6 ha što iznosi 60 %. I u ovoj kategoriji je nešto jači intezitet od planiranog, pa ga je potrebno reducirati u preostalom periodu.

3.4. ŠPP "VLASENIČKO" (Tabela 3.3.4)

Važnost ŠPO za ovo ŠPP je od 01.01.2006 do 31.12.2015 godine. Realizacija plana sječa u tabelarnom pregledu prikazana je za protekle 3 godine.

- u kategoriji visokih šuma površina iznosi 3.081,1 ha, realizacija plana sječa izvršena je na površini 2.152,4 što iznosi 70 %. Ovo je bio dosta jak intenzitet sječa u prošle 3 godine. Potrebno je u preostalom vremenu važnosti ŠPO sječe značajno reducirati.
- obzirom na prilično malu površinu kategorije šumskih kultura iznad taksacionog praga od 130,5 ha ne treba nešto posebno isticati jer nemaju nekog velikog značaja, ali treba izvršiti planirane uzgojne sječe
- u kategoriji izdanačkih šuma površine 475,8 ha planirane sječe su ostvarene na površini od 363,2 ha što iznosi 76 %. Treba reducirati sječe u narednom periodu.

4. ZENIČKO-DOBOJSKI KANTON

Na ovom kantonu imamo pet ŠPP. Realizaciju plana sječa iz ŠPO kao i njihovu dinamiku dajemo u tabelarnom pregledu po ŠPP.

Analizom realizacije je utvrđeno da su se „Šume Zeničko-Dobojskog kantona” uglavnom pridržavalo odredaba planova sječa iz ŠPO za ŠPP-e kojima gospodare kada su u pitanju visoke šume sa prirodnom obnovom. Znatan zaostatak je iskazan kod realizacije planova sječa, odnosno uzgojnih zahvata u kulturama sa procjenjenom drvnom masom i izdanačkim šumama, što će se dalje negativno odraziti na ukupno stanje šuma, te ove radove treba intenzivirati u narednom periodu do isteka važnosti ŠPO.

4.1. ŠPP "OLOVSKO" (Tabela 3.4.1)

Važnost ŠPO za ovo ŠPP je od 01.01.2002 do 31.12.2011 godine. Realizacija plana sječa u tabelarnom pregledu prikazana je za proteklih 7 godina.

- površina kategorije visokih šuma iznosi 27.798,0 ha a nemamo podatke o površini realizovanih sječa kao i o procentualnoj realizaciji. Na osnovu prikazane količine sječa desetogodišnjeg etata 1,516.000 m³ do sada je realizovano 1,046.100 m³ što iznosi 69 %. Iz ovoga proizilazi da je realizovana količina sječa u visokim šumama u planiranoj godišnjoj dinamici te da ovim intenzitetom treba nastaviti.

- kategorija kultura iznad taksacionog praga ima površinu od 36,0 ha i nemaju planiran sječivi etat, ali u njima treba provoditi redovne uzgojne zahvate.
- u izdanačkim šumama površine 256,0 ha ukupni planirani obim sječa je 3.100 m³ i treba ga realizovati u narednom periodu do isteka važnosti ŠPO.

4.2. ŠPP "GORNJE BOSANSKO" (Tabela 3.4.2)

Važnost ŠPO za ovo ŠPP je od 01.01.2003 do 31.12.2012 godine. Realizacija plana sječa u tabelarnom pregledu prikazana je za proteklih 6 godina.

- površina kategorije visokih šuma iznosi 19.483 ha a nemamo podatke o površini na kojoj je izvršena realizacija sječa. Na osnovu količina sječa desetogodišnjeg etata 1,194.500 m³ do sada je realizovano 635.000 m³ što iznosi 53 %, može se kazati da je realizovana količina sječa ispod planiranih godišnjih količina te da dinamikom u narednom periodu treba dostići ukupno planirani sječivi etat po gazdinskim klasama.
- kada su u pitanju kultura iznad taksacionog praga površine 3,141,0 ha i za njih nemamo podatke o površini realizacije. Na osnovu količine sječa desetogodišnjeg etata koji iznosi 11.280 m³ do sada je realizovano 8.500 m³ što iznosi 73 % i malo je iznad planiranog.
- u izdanačkim šumama realizacija planiranog etata je u značajnom zaostatku i treba intenzivirati sječe u narednom periodu do isteka ŠPO.

4.3. ŠPP "KAKANJSKO" (Tabela 3.4.3)

Važnost ŠPO za ovo ŠPP je od 01.01.2003 do 31.12.2012 godine. Realizacija plana sječa u tabelarnom pregledu prikazana je za proteklih 6 godina.

- kategorija visokih šuma površine 13.223,0 ha količina sječa desetogodišnjeg etata iznosi 621.797 m³ što je godišnje 62.180,0 m³. Do sada je realizovano 354.148 m³ što iznosi 60 %. Iz prikazanog se može zaključiti da je količina realizovanih sječa u kategoriji visokih šuma u planiranoj godišnjoj dinamici, ali je izvršenje nešto veće u kategoriji bukovih šuma pa ga treba smanjiti.
- kod kategorije kultura iznad taksacionog praga površine 1.965,0 ha količina sječa desetogodišnjeg etata iznosi 14.300 m³, godišnje 1.430,0 m³ do sada realizovano 5.463 m³ što iznosi 38 %. Nešto slabija realizacija u dosadašnjem periodu obavezuje da se planirane količine sječa u buduće moraju realizovati sa nešto jačim godišnjim intenzitetom.
- u kategoriji izdanačkih šuma površine 3.601,0 ha, sječivi desetogodišnji etat 73.900 m³ godišnje 7.390,0 m³ do sada realizovano 24.080 m³ što iznosi 33%. Ova dinamika je nešto manja od planirane godišnje količine tako da se u budućem periodu treba planirati nešto jači godišnji intenzitet sječa.

4.4. ŠPP "KRIVAJSKO" (Tabela 3.4.4)

Važnost ŠPO za ovo ŠPP je od 01.01.2007 do 31.12.2016 godine. Realizacija plana sječa prikazana je u protekle 2 godine.

- kategorija visokih šuma površine 57.816,0 ha, količina sječa desetogodišnjeg etata iznosi 2,208.900 m³ godišnje 220.890,0 m³, do sada realizovano 237.885 m³ što iznosi 11 %. Na ovom ŠGP realizacija sječa nalazi se na početku uređajnog perioda, tako da se ne može dati naka prava analiza ali se može reći da je nešto manja od planiranih.
- kategorija kultura iznad taksacionog praga površine 6.181,0 ha, količina sječa desetogodišnjeg etata 132.900 m³ godišnje 13.290,0 m³, do sada realizovano samo 1167 m³ što iznosi 1 %. Ova dinamika je znatno manja od planirane

godišnje količine, tako da se u budućem periodu treba planirati nešto jači godišnji intenzitet sječa.

- u kategoriji izdanačkih šuma površine 10.362ha, količina sječa desetogodišnjeg etata 194.000 godišnje 19.400 m³, do sada realizovano 6.840 m³ što iznosi 4%. Ova dinamika je znatno manja od planirane godišnje količine, tako da se u budućem periodu treba planirati nešto jači godišnji intenzitet sječa.

4.5. ŠPP "NATRON-USORSKO-UKRINJSKO" (Tabela 3.4.5)

Važnost ŠPO za ovo ŠPP je od 01.01.2008 do 31.12.2017 godine. U tabelarnom pregledu realizacija plana sječa prikazana je za proteklih godinu dana.

- u kategoriji visokih šuma površina iznosi 6.949,0 ha, količina sječa desetogodišnjeg etata iznosi 285.600 m³ godišnje 28.560,0 m³, do sada realizovano 18.376 m³ što iznosi 7 %.
- kategorija kultura iznad taksacionog praga površine 1.742,0 ha, količina sječa desetogodišnjeg etata iznosi 33.000 m³ godišnje 3.300,0 m³, do sada realizovano 1.640 m³ što iznosi 5 %.
- u kategoriji izdanačkih šuma površine 3026,0 ha, količina sječa desetogodišnjeg etata 71.000 m³ godišnje 7.100,0 m³, do sada realizovano 5703,0 što iznosi 8 %.

Realizacija plana sječa u svim kategorijama šuma je ispod prosječne godišnje i u narednom periodu treba da se poveća.

5. BOSANSKO-PODRINJSKI KANTON

Na ovome kantonu je novoformirano jedno ŠPP koje je nastalo od djelova područja koja su entitenskom linijom podjeljena.

Analizom je utvrđeno da je kod visokih šuma sa prirodnom obnovom dobro planiranje i realizacija, a da treba intenzivirati radove u kulturama sa procjenjenom drvnom masom i izdanačkim šumama.

5.1 ŠPP "BOSANSKO-PODRINJSKO" (Tabela 3.5.1)

Važnost ŠPO za ovo ŠPP je od 2007 do 2016 godine. U tabelarnom pregledu realizacija plana sječa prikazana je u protekle 2 godine.

- kategorija visokih šuma površine 14.035,0 ha, količina sječa desetogodišnjeg etata iznosi 31.799 m³ godišnje 3.180,0 m³, do sada realizovano 6.354 m³ ili 20 % desetogodišnjeg etata. Na ovom ŠGP realizacija sječa nalazi se na početku uređajnog perioda tako da se ne može dati neka prava analiza ali je u dinamici planiranih količina.
- kategorija kultura iznad taksacionog praga površine 2.167,8 ha, količina sječa desetogodišnjeg etata iznosi 3.239 m³ godišnje 324 m³, do sada realizovano 195 m³ što iznosi 6 %.
- kategorija izdanačkih šuma ima površinu od 8.680,7 ha, količina sječa desetogodišnjeg etata 7.500 m³ godišnje 750,0 m³, do sada realizovano 298 m³ što iznosi 4 %. Kod ove dvije kategorije količina sječa je manja od planirane tako da u budućem periodu treba planirati nešto jači godišnji intenzitet sječa.

6. SREDNJOBOSANSKI KANTON/KANTON SREDIŠNJA BOSNA

Na ovom kantonu imamo četiri ŠPP. Realizaciju plana sječa kao i njihovu dinamiku dajemo u tabelarnom pregledu po ŠPP.

Analizom je utvrđeno da su „Srednjobosanske šume/Šume Središnje Bosne” dobro gospodarile visokim šumama na ŠPP „Lašvansko” i ŠPP „Gornjevrasko”, dok za kratak vremenski period dvije i tri godine imaju prethvate u ŠPP „Fojničko i ŠPP „Srednjevrasko”. Obaveza je u što kraćem roku obim sječe svesti u planirane godišnje količine.

Realizacija etata u kulturama sa procjenjenom drvnom masom i izdanačkim šumama je u potpunosti zapostavljena i treba je intenzivirati.

6.1. ŠPP „LAŠVANSKO” (Tabela 3.6.1)

Važnost ŠPO za ovo ŠPP je od 01.01.2006 do 31.12.2015 godine. Realizacija plana sječa prikazana je u tabelarnom pregledu za protekle 3 godine.

- površina kategorije visokih šuma iznosi 47.545,0 ha do sada realizovano na površini od 9.684,0 ha što iznosi 20 %. Količina sječa desetogodišnjeg etata iznosi 1.721.300 m³ godišnje 172.130,0 m³, do sada realizovano 515.017 m³ što iznosi 30 % i u planiranoj je dinamici.
- u kategoriji kultura iznad taksacionog praga površine 7.580 ha, količina sječa desetogodišnjeg etata iznosi 82.300 m³ godišnje 8.230,0 m³, do sada realizovano 12.270 m³ što iznosi 1,5 %. Slaba realizacija sječa u dosadašnjem periodu obavezuje da se planirane količine sječa moraju realizovati sa nešto većim godišnjim intenzitetom.
- u kategoriji izdanačkih šuma površine 9.636,0 ha do sada realizovano na površini od 238,0 što iznosi 2 %. Slaba realizacija kao i kod kategorije kultura.

6.2. ŠPP „GORNJEVRASKO” (Tabela 3.6.2)

Važnost ŠPO za ovo ŠPP je od 01.01.2004 do 31.12.2013 godine. Realizacija plana sječa prikazana je u tabelarnom pregledu za proteklih 5 godina.

- u kategoriji visokih šuma površina iznosi 35.992,7 ha a realizacija sječa izvršena je na površini 13.355,2 ha što iznosi 37 %. Količina sječa desetogodišnjeg etata iznosi 1.180.270 m³ godišnje 118.027,0 m³, do sada realizovano 491.906 m³ što iznosi 42 %. Može se kazati da je dinamika sječa u nekim približnim granicama planiranih.
- kategorija kultura iznad taksacionog praga površine 4.363,1 ha do sada realizovano na površini od 110,5 ha što iznosi 3 % i treba u preostalom uređajnom periodu povećati godišnji intenzitet sječa.
- u kategoriji izdanačkih šuma površine 7.888,2 ha do sada realizovano 394,7 ha što iznosi 5 %. U ovoj kategoriji u preostalom uređajnom periodu treba značajno povećati godišnji intenzitet sječa.

6.3. ŠPP „FOJNIČKO” (Tabela 3.6.3)

Važnost ŠPO za ovo ŠPP je od 01.01.2007 do 31.12.2016 godine. Realizacija plana sječa prikazana je u protekle 2 godine.

- kategorija visokih šuma površine 25.752,1 ha do sada realizovano na površini od 4.647,8 ha što iznosi 18 %. Količina sječa desetogodišnjeg etata iznosi 928.200 m³ godišnje 92.820,0 m³, do sada realizovano 202.038 m³ što iznosi 22 %. Iz ovoga proizilazi da je dinamika sječa već sada iznad planiranih. Obzirom na negativno iskustvo iz prethodnog perioda posebnu pažnju treba posvetiti realizaciji etata na ovom ŠPP i njegovom svođenju u planirane okvire.
- u kategoriji kultura iznad taksacionog praga površine 3085,1 ha sječe su izvršene na površini od 121,1 ha što iznosi 4 %, sječivi desetogodišnji etet 928.200 m³ godišnji 92820,0 m³, do sada realizovano 2652 m³ što iznosi 2 %.

Mala realizacija sječa u ovoj kategoriji u buduću se godišnje količine trebaju povećati.

- kategorija izdanačkih šuma ima površinu od 6.573,6 ha, količina sječa desetogodišnjeg etata iznosi 129.240 m³ godišnje 12.924,0 m³, do sada realizovano na površini od 9.019 ha što iznosi 7 %. U ovoj kategoriji treba značajno povećati intenzitet sječa u preostalom uređajnom periodu.

6.4. ŠPP "SREDNJEVRBASKO" (Tabela 3.6.4)

Važnost ŠPO za ovo ŠPP je od 01.01.2006 do 31.12.2012 godine. U tabelarnom pregledu realizacija plana sječa prikazana je u protekle 3 godine.

- kategorija visokih šuma površine 13187,2 ha do sada realizovano na površini od 3.665,9 ha što iznosi 28 %. Količina sječa desetogodišnjeg etata iznosi 580.300 m³ godišnje 82.900 m³, do sada realizovano 215.050 m³ što iznosi 37 %. Može se reći da je intenzitet sječa u kategoriji visokih šuma u nešto iznad prosječnih godišnjih količina, posebno u kategoriji visokih šuma jele, smrče i bukve, te treba intervenisati da se svede u planirane okvire.
- kategorija kultura iznad taksacionog praga površine 3.565,1 ha, količina sječa desetogodišnjeg etata 10.381 m³ godišnje 1.483 m³, do sada realizovano 59 m³ što iznosi 0,6 %. Slaba realizacija sječa u dosadašnjem periodu obavezuje da se planirane količine sječa moraju realizovati sa nešto većim godišnjim intenzitetom.
- u kategoriji izdanačkih šuma površine 5.454,5 ha, količina sječa desetogodišnjeg etata iznosi 44.527 m³ do sada realizovano 840 m³ što iznosi 1,8 %. Slaba realizacija sječa u dosadašnjem periodu obavezuje da se planirane količine sječa moraju realizovati sa nešto većim godišnjim intenzitetom.

7. HERCEGOVAČKO-NERETVANSKI KANTON

Na ovom kantonu imamo četiri ŠPP. Za njih nismo dobili podatke od nadležnih institucija, tako da se ne mogu prikazati rezultati plana sječa u dosadašnjem periodu.

8. ZAPADNOHERCEGOVAČKI KANTON

Na ovom kantonu formirano je jedno ŠPP "Zapadnohercegovačko" za koje je izrađena šumskogospodarska osnova, ali još nije završena procedura davanja saglasnosti i usvajanja. Nismo dobili podatke o planiranim i realizovanim sječama tako da se ne mogu ni prikazati u ovom pregledu.

9. SARAJEVSKI KANTON

Na ovom kantonu imamo tri ŠPP u cjelosti i manje ili veće dijelove tri ŠPP koji su pripojeni ovom kantonu. Realizaciju plana sječa kao i njihovu dinamiku dajemo u tabelarnom pregledu po ŠPP.

Analizom realizacije obima sječa po ŠPP-ima vidi se da su „Sarajevo šume” uglavnom pratile planirane obime sječa za visoke šume s tim da su imale mali prethvat u četinarima, a podhvat u lišćarima. Obim sječa o kulturama sa procjenjenom drvnom masom i izdanačkim šumama je neznatno realizovan i treba intenzivirati radove do isteka ŠPO.

9.1 ŠPP "IGMANSKO" (Tabela 3.9.1)

Važnost ŠPO za ovo ŠPP je od 01.01.2004 do 31.12.2013 godine. Realizacija plana sječa u tabelarnom pregledu prikazana je za proteklih 5 godina.

- površina kategorije visokih šuma iznosi 14.824,5 ha do sada realizovano na površini 5388,4 ha što iznosi 36 %. Količina sječa desetogodišnjeg etata iznosi 681.700 m³ godišnje 68.170,0 m³, do sada realizovano 172.254 m³ što iznosi 25 %. Realizacija plana sječa u kategoriji visokih šuma je ispod planiranih godišnjih količina, ali su četinari iznad planiranog etata.
- u kategoriji kultura iznad taksacionog praga površine 1643,0 ha, količina sječa desetogodišnjeg etata iznosi 20000 m³ godišnje 2000,0 m³, do sada realizovano 8953 m³ što iznosi 4,4 %. Slaba realizacija sječa u dosadašnjem periodu obavezuje da se planirane količine sječa moraju realizovati sa nešto jačim godišnjim intenzitetom.
- u kategoriji izdanačkih šuma površine 3.198,9 ha do sada realizovano na površini od 98,7 ha što iznosi 3 %. U ovoj kategoriji u preostalom uređajnom periodu treba značajno povećati godišnji intenzitet sječa.

9.2 ŠPP "TRNOVSKO" (Tabela 3.9.2)

Važnost ŠPO za ovo ŠPP je od 01.01.2005 do 31.12.2014 godine. Realizacija plana sječa prikazana je u tabelarnom pregledu za protekle 4 godine.

- kategorija visokih šuma površine 9096,0 ha do sada realizovano na površini 1396,5 ha što iznosi 15 %. Količina sječa desetogodišnjeg etata iznosi 262.200 m³ godišnje 26.220,0 m³. Do sada realizovano 70.547 m³ što iznosi 27 %. Iz prikazanog se može zaključiti da je količina realizovanih sječa u kategoriji visokih šuma ispod planirane godišnje dinamike.
- kod kategorije kultura iznad taksacionog prag površine 801,2 ha do sada realizovano na površini od 13,7 ha što iznosi 2 %. Količina desetogodišnjeg sječivog etata iznosi 10.700 m³ godišnje 1.070,0 m³, do sada realizovano 186 m³ što iznosi 1,7 %. Može se zaključiti da u ovoj kategoriji nije bilo interesa za sječama te je potrebno u preostalom uređajnom periodu planirati sječe jačeg godišnjeg intenziteta.
- u kategoriji izdanačkih šuma površine 3676,1 ha planirane sječe su ostvarene na površini od 88,3 ha što iznosi 2 %. Količina desetogodišnjeg etata iznosi 45000 m³ do sada realizovano 6.038 m³ što iznosi 13,4 %. Slaba realizacija sječa kao i kod kultura.

9.3 ŠPP "BISTRičKO" (Tabela 3.9.3)

Važnost ŠPO za ovo ŠPP je od 01.01.2005 do 31.12.2014 godine. U tabelarnom pregledu realizacija plana sječa prikazana je za protekle 4 godine.

- u kategoriji visokih šuma površine 2.211,6 ha do sada realizovano na površini od 750,9 ha što iznosi 34 %. Količina sječa desetogodišnjeg etata iznosi 96.500 m³ godišnje 9.650,0 m³, do sada realizovano 39.480 m³ što iznosi 41 %. Može se kazati da je količina realizovanih sječa u planiranoj godišnjoj dinamici, sa nešto jačim intenzitetom u visokim šumama bukve i visokim šumama hrasta kitnjaka.
- u kategoriji šumskih kultura iznad taksacionog praga površine 358,1 ha do sada realizovano na površini od 25,0 ha što iznosi 7 %. Slab interes realizacije sječa u dosadašnjem periodu treba poboljšati u buduće.
- u kategoriji izdanačkih šuma površine 1357,2 ha, količina desetogodišnjeg etata iznosi 16000 m³ godišnje 1600,0 m³, do sada realizovano 1215 m³ što iznosi

7,5 %. U ovoj kategoriji u preostalom uređajnom periodu treba povećati godišnji intenzitet sječa.

9.4 ŠPP „GORNJEBOSANSKO-dio” (Tabela 3.9.4)

Važnost ŠPO za ovo ŠPP je od 01.01.2003 do 31.12.2012 godine. Realizacija plana sječa prikazana je u tabelarnom pregledu za proteklih 6 godina.

- površina kategorije visokih šuma iznosi 9.923,9 ha do sada realizovano na površini od 7.895,6 ha što iznosi 80 %. Količina sječa desetogodišnjeg etata iznosi 774.000 m³ godišnje 77.400,0 m³, do sada realizovano 415.684 m³ što iznosi 54 %. U kategoriji visokih šuma jele, smrče i bukve došlo je do prakoračenja godišnjeg plana sječa tako da u narednom periodu sječe u ovoj kategoriji treba reducirati.
- u kategoriji šumskih kultura iznad taksacionog praga površine 171,4 ha količina sječa desetogodišnjeg etata iznosi 2100 m³, do sada realizovano 186 m³ što iznosi 8,8 %.
- u kategoriji izdanačkih šuma površine 421,2 ha količina sječa 3.000 m³, do sada realizovano 1.373 m³ što iznosi 45,7 %. Ove dvije kategorije imaju malu površinu tako da nemaju nekog većeg značaja.

Dijelovi područja koji su pripojeni ovom kantonu ŠPP „Olovsko”-dio i ŠPP „Fojničko”-dio su sa dosta malom površinom i u planiranoj dinamici, pa ih nećemo posebno obrađivati.

10. KANTON 10

Na ovom kantonu imamo šest ŠPP. Realizaciju plana sječa kao i njihovu dinamiku dajemo u tabelarnom pregledu po ŠPP.

Analizirajući realizaciju plana sječa za dosadašnji period važnosti ŠPO promjetno je da su „Herceg-Bosanske šume” imale prethvate u skoro svim ŠPP i da je neophodno u narednom periodu smanjiti sječe u visokim šumama, a povećati u šumskim kulturama iznad taksacionog praga gdje nije realizovan adekvatan dio plana sječa. U izdanačkim šumama treba intezivirati radove u skladu sa zaostacima u dosadašnjoj realizaciji.

10.1 ŠPP „GLAMOČKO” (Tabela 3.10.1)

Važnost ŠPO za ovo ŠPP je od 01.01.2003 do 31.12.2012 godine. U tabelarnom pregledu realizacija plana sječa prikazana je u proteklih 6 godina.

- kategorija visokih šuma površine 28.944,8 ha do sada realizovano na površini 13.776,0 ha što iznosi 48 %. Količina sječa desetogodišnjeg etata iznosi 1,757.540 m³ godišnje 175.754,0 m³, do sada realizovano 1,192.518 m³ što iznosi 67 %. Realizacija plana sječa u kategoriji visokih šuma je iznad planiranih godišnjih količina i treba je smanjiti do kraja ophodnjice.
- kategorija kultura iznad taksacionog praga površine 719,8 ha , količina sječa desetogodišnjeg etata 9.120 m³ godišnje 912,0 m³, do sada realizovano 2.541 m³ što iznosi 27,8 %. Intenzivirati radove u narednom periodu.
- u kategoriji izdanačkih šuma površine 4.648,2 ha, do sada realizovano samo 849 m³. Intenzivirati radove u narednom periodu.

10.2 ŠPP „DRVARSKO” (Tabela 3.10.2)

Važnost ŠPO za ovo ŠPP je od 01.01.2005 do 31.12.2014 godine. Realizacija plana sječa u tabelarnom pregledu prikazana je za protekle 4 godine.

- površina kategorije visokih šuma iznosi 20.315,3 ha do sada realizovano na površini 7.850,9 ha što iznosi 39 %. Količina sječa desetogodišnjeg etata 136.0000 m3 godišnje 136.000,0 m3, do sada realizovano 580.550 m3 što iznosi 42,6 % realizacija plana sječa u kategoriji visokih šuma je nešto iznad planiranih godišnjih količina.
- u kategoriji kultura iznad taksacionog praga površine 2.385,6 ha do sada realizovano na površini od 91,9 ha što iznosi 4 %. Količina sječa desetogodišnjeg etata iznosi 5.200 m3, do sada realizovano 1.600 m3 što iznosi 30,7 %. U ovoj kategoriji u preostalom uređejnom periodu treba povećati godišnji intenzitet sječa.
- u kategoriji izdanačkih šuma površine 9017,3 ha do sada realizovano na površini od 123,6 ha što iznosi 2 %. Količina sječa desetogodišnjeg etata iznosi 11.700 m3 godišnje 1.170,0 m3, do sada realizovano 1.500 m3 što iznosi 12,8 %. U ovoj kategoriji u preostalom uređejnom periodu treba povećati godišnji intenzitet sječa.

10.3 ŠPP "GRAHOVSKO" (Tabela 3.10.3)

Važnost ŠPO za ovo ŠPP je od 01.01.2005 do 31.12.2014 godine. Realizacija plana sječa prikazana je u tabelarnom pregledu za protekle 4 godine.

- kategorija visokih šuma površine 16.486,9 ha do sada realizovano na površini od 5.230,5 ha što iznosi 32 %. Količina sječa desetogodišnjeg etata iznosi 1.018.030 m3 godišnje 101.803,0 m3, do sada realizovano 445.850 m3 što iznosi 43,7 %. Može se kazati da je količina realizovanih sječa iznad godišnje dinamike.
- kod kategorije kultura iznad taksacionog praga površine 1.168,0 ha, količine sječa desetogodišnjeg etata 2.630 m3. Slabu realizaciju sječa u dosadašnjem periodu treba poboljšati u budućem godišnjem planiranju.
- kategorija izdanačkih šuma površine 2.076,2 ha do sada realizovano 22,4 ha što iznosi 2 %. Količina sječa 11900 m3, do sada realizovano 2.190 m3 što iznosi 18 %. Može se kazati da je dosadašnja realizacija sječa mala. Slabu realizaciju sječa u dosadašnjem periodu treba poboljšati u budućem godišnjem planiranju.

10.4 ŠPP "KUPREŠKO" (Tabela 3.10.4)

Važnost ŠPO za ovo ŠPP je od 01.01.2005 do 31.12.2014 godine. U tabelarnom pregledu realizacija plana sječa prikazana je za protekle 4 godine.

- u kategoriji visokih šuma površine 16.326,3 ha do sada realizovano na površini od 2.779,3 ha što iznosi 17 %. Količina sječa desetogodišnjeg etata iznosi 460.793 m3 godišnje 46.079,3 m3, do sada realizovano 189.781 m3 što iznosi 41 %. Može se kazati da je količina sječa oko planiranih godišnjih količina. Nešto niža je kod visokih šuma bukve kao i kod šuma jele, smrče i bukve.
- u kategoriji šumskih kultura iznad taksacionog praga površine 2.276,4 ha do sada realizovano 40,1 ha što iznosi 2 %. Količina sječa desetogodišnjeg etata iznosi 13.293 m3 godišnje 1.329,3 m3, do sada realizovano 837 m3 što iznosi 6,2 %. Može se kazati da u ovoj kategoriji nije bilo interesa za sječama što treba ispraviti u buduću.
- kategorija izdanačkih šuma ima površinu od 1.926,2 ha do sada realizovano na površini od 138,0 ha što iznosi 7 %. Količina desetogodišnjeg etata iznosi 33.700 m3 godišnje 3.370,0 m3, do sada realizovano 12.005 m3 što iznosi 35 %. Slabija realizacija sječa što treba nadoknaditi u narednom period.

10.5 ŠPP "LIVANJSKO" (Tabela 3.10.5)

Važnost ŠPO za ovo ŠPP je od 01.01.2003 do 31.12.2012 godine. Realizacija plana sječa prikazana je u tabelarnom pregledu za proteklih 6 godina.

- površina kategorije visokih šuma iznosi 75.798,1 ha do sada realizovano na površini od 3.635,0 ha što iznosi 48 %. Količina sječa desetogodišnjeg etata iznosi 142.775 m³ godišnje 14.277,5 m³, do sada realizovano 131.626 m³ što iznosi 91 %. Iz prikazanog može se kazati da je došlo do prekoračenja planiranih količina sječa te da su iste daleko veće od planiranih godišnjih količina. Sječe u preostalom uređajnom periodu potrebno je reducirati, a pogotovo kod visokih šuma bukve.
- u kategoriji kultura iznad taksacionog praga površine 1.180,8 ha do sada realizovano 1.050,0 ha što iznosi 89 %. Količina sječa desetogodišnjeg etata iznosi 11.025 m³ godišnje 1.102,5 m³, do sada realizovano 12.260 m³ što iznosi 111 %.
- u kategoriji izdanačkih šuma površine 22.802,1 ha do sada realizovano na površini od 487,0 ha što iznosi 2 %. Količina sječa desetogodišnjeg etata iznosi 53.430 m³ godišnje 5.343,0 m³, do sada realizovano 8.817 m³ što iznosi 16,5 %. U ovoj kategoriji u preostalom uređajnom periodu treba povećati godišnji intenzitet sječa.

10.6 ŠPP "TOMISLAVGRADSKO" (Tabela 3.10.6)

Važnost ŠPO za ovo ŠPP je od 01.01.2001 do 31.12.2010 godine. U tabelarnom pregledu realizacija plana sječa prikazana je za proteklih 8 godina.

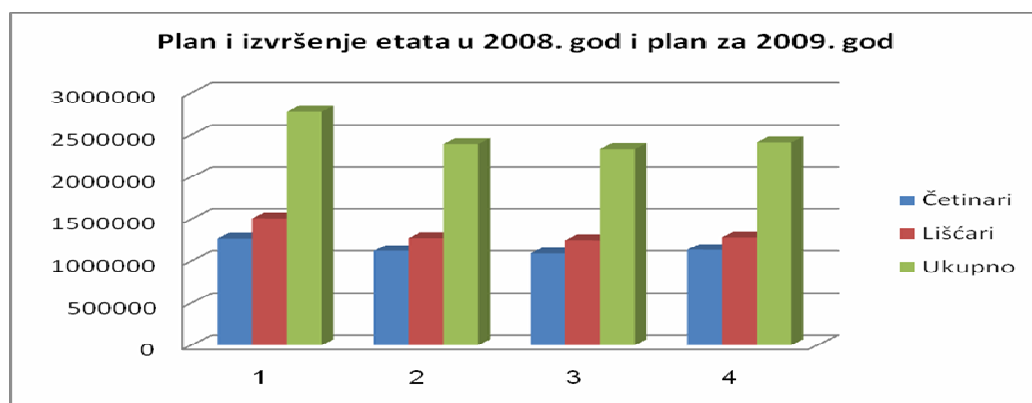
- u kategoriji visokih šuma površine 7.036,9 ha do sada realizovano 2.192,0 ha što iznosi 31 %. Količina sječa desetogodišnjeg etata iznosi 107.762 m³ godišnje 10.876,2 m³, do sada realizovano 94.673 m³ što iznosi 88 %. U kategoriji visokih šuma jele, smrče i bukve količina sječa je dosta veća od mogućih prema planu ŠPO. Količina sječa desetogodišnjeg etata iznosi 77.093 m³ do sada realizovano 90.809 m³ što iznosi 118 %.
- kategorija šumskih kultura iznad taksacionog praga površine 1875,5 ha do sada realizovano na površini od 457,0 ha što iznosi 24 %. Količina sječa desetogodišnjeg etata iznosi 7.450 m³ godišnje 745,0 m³, do sada realizovano 3.864 m³. 51,8 %. Sječe u ovoj kategoriji su ispod planiranih godišnjih količina.
- u kategoriji izdanačkih šuma površine 9387,0 ha, nije bilo realizacije sječa u proteklom djelu uređajnog perioda, tako da se u buduće treba planirati nešto veći godišnji intenzitet sječa.

IV. PROIZVODNJA I PLASMAN ŠUMSKIH DRVNIH SORTIMENATA

Na osnovu podataka za sve kantone izuzev Hercegovačko Neretvanskog, za koji i pored urgencija nismo dobili podatke, utvrđeni su slijedeći pokazatelji izvršenja obima sječa:

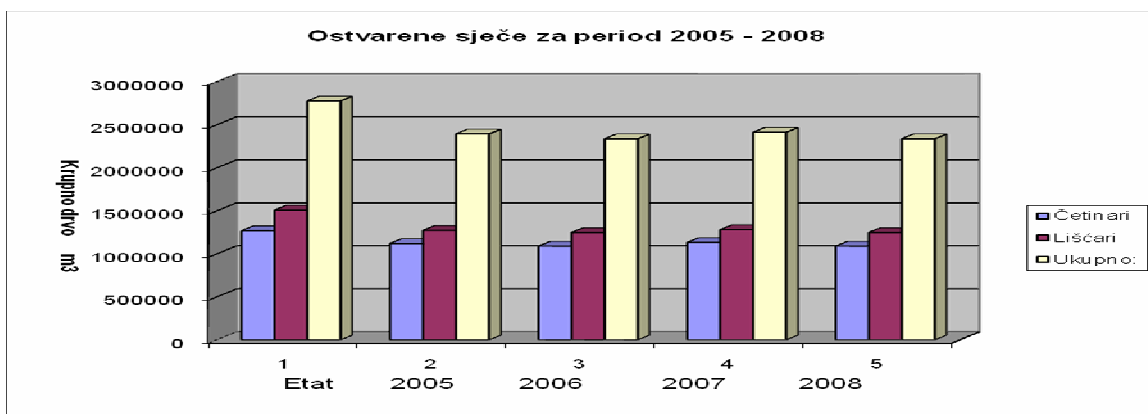
Planirane i izvršene sječe u 2008. God. i plan sječa za 2009.god. (Tabela 4.)

Vrsta drveta	Dozvoljeni etat	Plan 2008. god	Izvršeno 2008. god	Plan 2009. god
	m ³	m ³	m ³	m ³
1	1	2	3	4
Četinari	1268471	1120460	1089122	1132169
Lišćari	1507513	1272760	1247723	1280854
Ukupno	2775984	2394220	2336845	2413023



Izvršenje sječe za period od 2005. Do 2008. godine

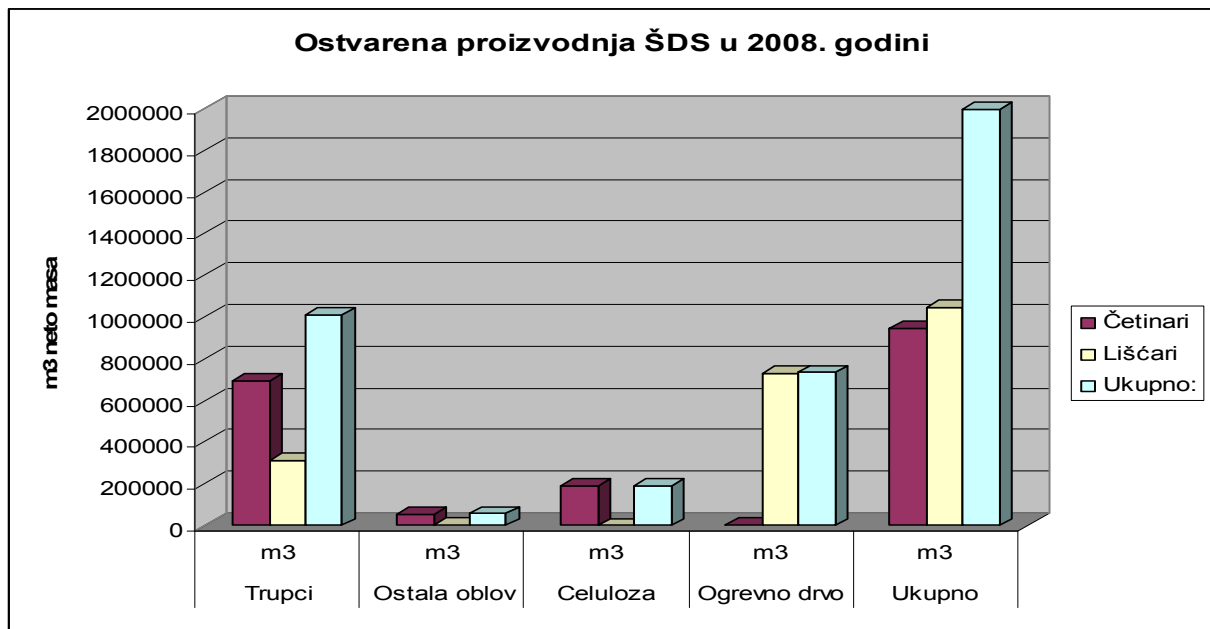
Vrsta drveta	Dozvoljeni etat m ³	Izvršeno u godini			
		2005 m ³	2006 m ³	2007 m ³	2008 m ³
1	2	3	4	5	6
	1268471	1120460	1089122	1132169	1089122
	1507513	1272760	1247723	1280854	1247723
Ukupno:	2775984	2394220	2336845	2413023	2336845



Na osnovu iznesenih podataka i utvrđivanja stvarnog stanja šuma mogući obim sječa se smanjuje tako da dozvoljeni sječivi etat po ŠPO iznosi 2. 775.984 m³. Iz tabele je vidljivo da etat do sada nije realizovan u punom obimu, obim sječa četinara je dosta bliži mogućem od obima sječa lišćara. U narednom periodu treba koristiti 100% mogućeg etata, a naročito akcenat staviti na realizaciju etata u kulturama sa procjenjenom drvnom masom i u izdanačkim šumama.

Ostvarena proizvodnja šumskih drvnih sortimenata u 2008. Godini (Tabela 5) i plan2009. Godine (Tabela5)

Vrsta sortimenta	(m3 neto)				
	Plan 2008	%	Ostvareno 2008	%	Plan 2009
ČETINARI					
Trupci F/III	711.836	74,71	694.411	73,36	682.990
Ostala oblovina	85.299	8,95	55.399	5,85	81.708
Celulozno drvo	147.368	15,74	193.121	20,40	181.934
Ogrijevno drvo	5.785	0,60	3.594	0,37	6.047
UKUPNO četinari	952.735	100,00	946.525	100,00	952.679
LIŠĆARI					
Trupci F/III	409.164	33,75	314.102	30,00	359.065
Ostala oblovina	4.122	0,34	2.581	0,24	4.652
Celulozno drvo	30.918	2,55	25	0,002	11.098
Ogrijevno drvo	767.849	63,36	730.137	63,36	746.611
UKUPNO lišćari	1.212.053	100,00	1.046.845	100,00	1.121.426
S V E U K U P N O	2.164.788		1.993.370		2.074.105



Iz tabele je vidljivo veoma dobro korištenje drvene mase četinarara obzirom da oblovina, koja se plasira u drvnoprerađivačke kapacitete učestvuje sa 79,21 %, a celulozno i ogrijevno drvo 20,79 %. Ovo je takođe pokazatelj pravilnog gospodarenja četinarskim šumama u prethodnom periodu.

Kod lišćara je situacija značajno lošija, naime, oblovina za industrijsku preradu učestvuje sa skromnih 30,24 % dok je učešće celuloznog i ogrijevnog drveta 69,76 %. Odnos celuloznog i ogrijevnog drveta nije realan, a razlog za to je nepostojanje industrijskih kapaciteta za preradu celuloze lišćara, kao ni fabrika ploča koje su u predratnom periodu koristile lišćare kao sirovinu. Veći dio celuloznog drveta se plasira kao ogrijevno drvo što ima značajan negativan finansijski efekat na poslovanje preduzeća koja gospodare šumama. Nepravilnim gospodarenjem šumama lišćara, skupinastim i skupinasto-prebornim sječama, odnosno golim sječama na velikim površinama, naročito bukve, u predratnom periodu, kada su sječena kvalitetnija stabla a ostavljena lošija, šume su značajno

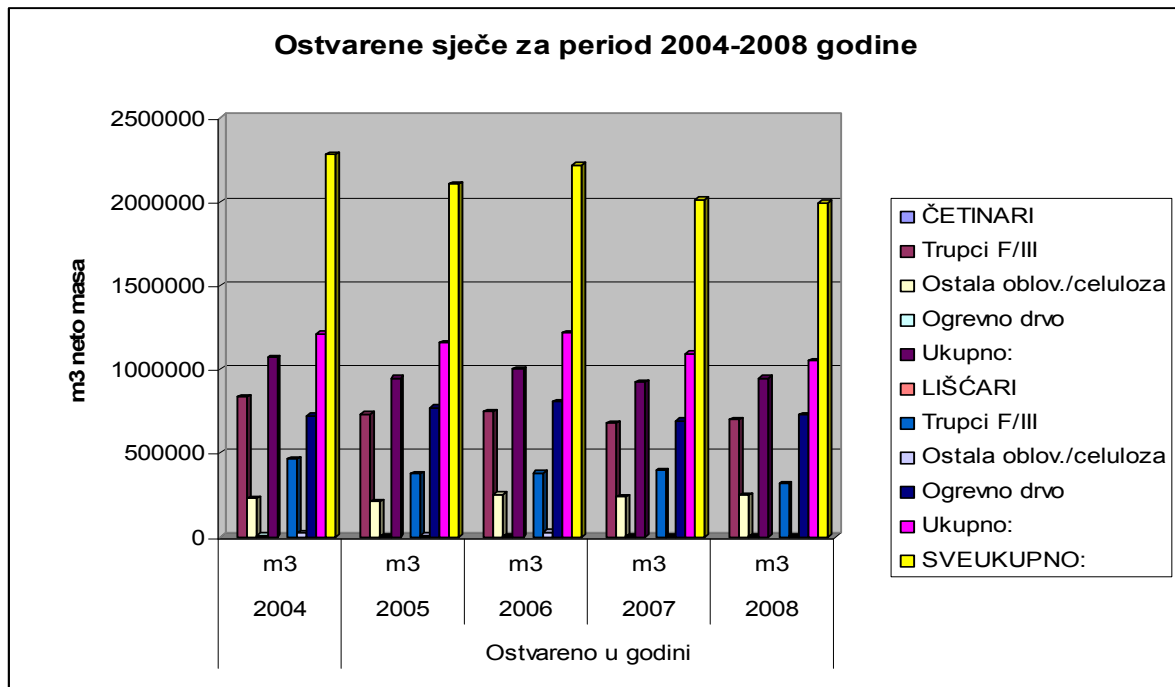
degradirane i potreban je duži vremenski period (preko 50 godina) da im se povрати stabilnost i osigura potrajnost gospodarenja.

Šumski drvni sortimenti, izuzev onih za koje nema prerađivačkih kapaciteta u Bosni i Hercegovini, plasiraju se na domaće tržište. Obzirom da su instalisani kapaciteti za primarnu preradu drveta 2,5 do 3 puta veći od moguće proizvodnje šumarstva, smatramo da se drvna industrija mora preorijentisati i prilagoditi na preradu manje vrijednih šumskih drvnih sortimenata primjenjujući nove tehnologije i veću finalizaciju proizvoda. Ovdje se prvenstveno misli na proizvodnju ploča: iverica, mediapana i lesanit ploča, što je značajna stavka u uvozu Federacije BiH. Postoji mogućnost i potreba uvoza pojedinih drvnih sortimenata iz drugih zemalja.

Prikaz sortimentnog napada za period od 2004. do 2008. godine

Neto drvna masa

Vrsta drveta	Ostvareno u godini				
	2004	2005	2006	2007	2008
	m ³	m ³	m ³	m ³	m ³
ČETINARI					
Trupci F/III	832721	733166	743361	675524	694411
Ostala oblov./celuloza	229012	210104	253503	238912	248520
Ogrevno drvo	9210	5238	3969	5532	3594
Ukupno:	1070943	948508	1000833	919968	946525
LIŠČARI					
Trupci F/III	466035	376602	381329	395642	314102
Ostala oblov./celuloza	23336	9609	27381	4527	2606
Ogrevno drvo	722457	771128	807790	691860	730137
Ukupno:	1211828	1157339	1216500	1092029	1046845
SVEUKUPNO:	2282771	2105847	2217333	2011997	1993370



Vlada Federacije Bosne i Hercegovine, na 47. sjednici održanoj 28. februara 2008. godine donijela je Odluku o općim uvjetima prodaje šumskih drvnih sortimenata iz državnih šuma na teritoriji Federacije Bosne i Hercegovine kojom se definiše transparentan način prodaje proizvoda šumarstva u skladu sa tržišnim uslovima privređivanja te opći i posebni uvjeti prodaje drveta sa metodom računanja rezervne (minimalne) cijene.

Ostvarene cijene postignute licitacijom su veće u odnosu na cijene po ugovorima o sukcesivnim isporukama.

U narednoj tabeli su prikazani podaci o ostvarenim prosječnim cjenama prodaje šumskih drvnih sortimenata za svih osam KŠGD–va po pojedinim načinima prodaje. Utvrđeni su slijedeći podaci o postignutim prosječnim cijenama sortimenata:

SORTIMENTI	GUNP	GUNS	JNNP	JNNS	MP	Prosjeak
	KM/m ³	KM/m ³	KM/m ³	KM/m ³	KM/m ³	KM/m ³
Četinari						
Trupci F	0,00	186,80	249,94	246,69	0,00	196,58
Trupci I kl.	0,00	140,25	145,49	186,08	104,31	143,74
Trupci II kl.	0,00	119,25	148,63	165,42	115,85	124,36
Trupci III kl.	0,00	99,44	129,46	139,77	91,98	104,36
Jamsko drvo	0,00	78,86	61,64	98,37	71,42	79,12
Sitno tehn. drvo	0,00	72,69	0,00	80,48	52,82	73,91
Celuloza	0,00	50,18	40,14	71,45	48,42	51,13
Ogrijev	0,00	29,99	0,00	0,00	23,93	26,97
Ukupno četinari	0,00	103,61	113,31	139,58	69,34	106,83
Lišćari						
Trupci F	0,00	275,15	256,50	386,52	0,00	278,93
Trupci L	0,00	162,39	185,50	207,86	0,00	205,04
Trupci I kl.	0,00	120,04	102,53	179,96	131,93	120,73
Trupci II kl.	0,00	107,62	74,17	150,02	116,85	106,03
Trupci III kl.	0,00	84,79	54,93	132,13	62,61	82,85
Jamsko drvo	0,00	54,84	0,00	84,28	12,70	42,12
Celuloza	0,00	65,90	0,00	0,00	33,00	39,67
Ogrijev	20,89	46,36	22,84	52,58	34,18	39,67
Ukupno lišćari	20,89	70,70	50,91	100,25	33,57	57,88
SVEUKUPNO	20,89	89,56	76,22	126,38	34,51	80,74

Ne može se tvrditi da su ostvarene cijene javnim nadmetanjem signifikantne obzirom da su procenti prodaje ovim načinima (na panju i na stovarištu) ispod 10 % od ukupne količine prometovanih šumskih drvnih sortimenata.

Način prodaje	% od ukupne količine
Prodaja na panju putem godišnjih ugovora (GUNP)	0,06
Prodaja na stovarištu putem godišnjih ugovora (GUNS)	69,38
Prodaja na panju putem javnog nadmetanja (JNNP)	6,07
Prodaja na stovarištu putem javnog nadmetanja (JNNS)	5,99
Maloprodaja (MP)	18,49
Ukupno:	100,00

Odnosi između šumsko gospodarskih društava koja gospodare državnim šumama i drvoprerađivača treba da budu partnerski, utemeljeni na tržišnim principima.

Potrebno je realizirati Zaključak Vlade Federacije, kroz program o transparentnoj prodaji drveta i omogućiti Upravi šumsko gospodarskih društava tržišno poslovanje.

V. ŠUMSKE KOMUNIKACIJE

Državne šume u Federaciji BiH u odnosu na šume u Europi su nedovoljno otvorene što ima za posljedicu neravnomjernu realizaciju etata na cijeloj površini pod šumom. Pogotovo su neotvorene visoke degradirane i izdanačke šume. Prosječna otvorenost šuma u evropskim zemljama se kreće od 20 do 30 m/ha, dok je u Federaciji BiH ta otvorenost od 7 do 14 m/ha.

Neotvorenost šuma i šumskih zemljišta dovodi u pitanje realizaciju ostalih planova šumskoprivrednih osnova. Za značajnije zahvate u izgradnji šumskih komunikacija neophodne su kvalitetne kreditne linije, tako da se ravnomjerno optereti poslovanje preduzeća.

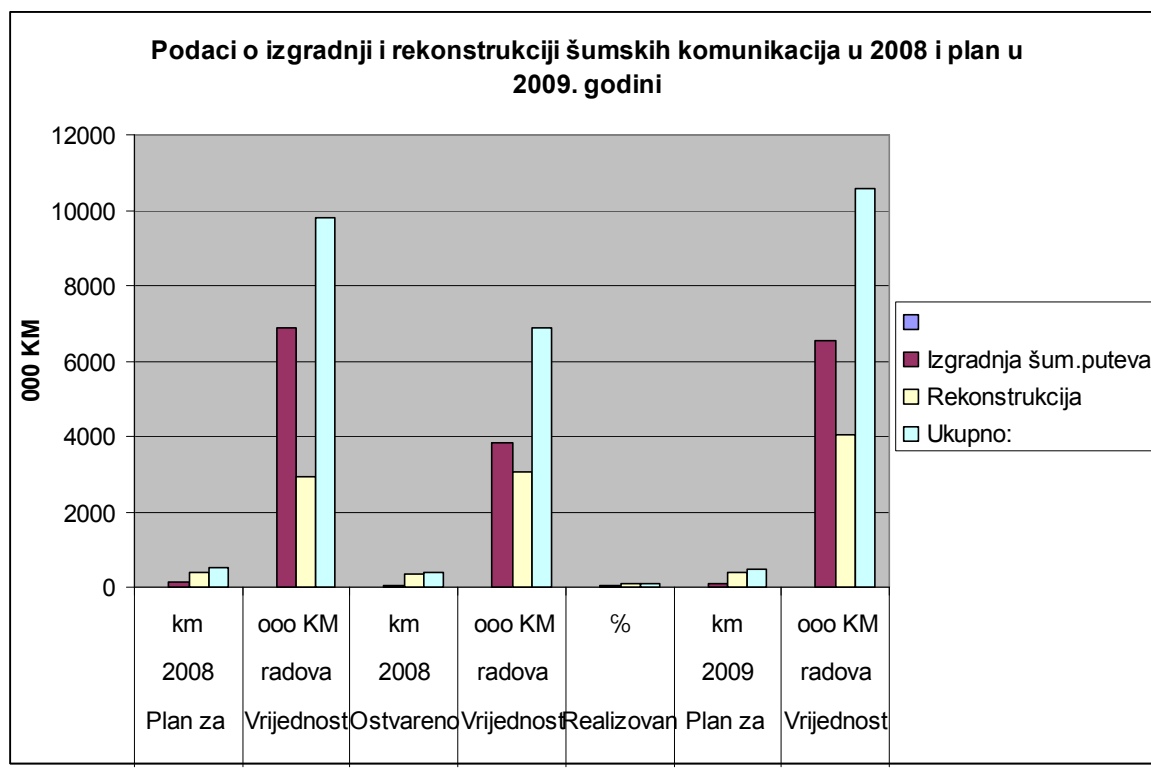
Otvorenost šuma direktno utiče i na izbor tehnologije pri iskorištavanju šuma, distancu privlačenja drveta, te ekonomičnost poslovanja preduzeća. U evropskim zemljama koriste se višefunkcionalne mašine za sječu, privlačenje pa i prevoz drveta, koje se kod nas između ostalog i zbog male otvorenosti primarnom i sekundarnom mrežom šumskih komunikacija vrlo teško mogu koristiti.

Ostvarena izgradnja i rekonstrukcija šumskih kamionskih puteva u 2008. i plan za 2009. godinu

(Tabela 7)

Vrsta komunikacije	Plan za 2008	Vrijednost radova	Ostvareno 2008	Vrijednost radova	Realizovan	Plan za 2009	Vrijednost radova
	km	000KM	km	000KM	?	km	000KM
1	2	3	4	5	6	7	8
Izgradnja šum puteva	112,1	6867,5	55,7	3837,3	49,7	79,3	6527,7
Rekonstrukcija	397,2	2924,9	338,8	3041,9	85,3	379,4	4055,5
Ukupno:	509,3	9792,4	394,5	6879,2	77,5	458,7	10583,2

Planirani obim izgradnje šumskih puteva u 2008. godini iznosio je 112,1 km, a realizovano je 55,7 km što predstavlja 49,7 % ukupno novoizgrađenih šumskih puteva. Vrijednost izvedenih radova na izgradnje šumskih puteva je cca 6,5 miliona KM. Ovi podaci se odnose na primarnu i sekundarnu mrežu puteva koji su izgrađeni u toku 2008. godine. Rekonstruisano je 338,8 km šumskih puteva što je 85,3 % od plana, za što je utrošeno cca 4,1 miliona KM.



Dužina šumskih puteva po kategorijama šuma i šumskih zemljišta u Federaciju BiH je zanačajna, ali je neravnomjerno raspoređena po šumskogospodarskim područjima i još uvijek manja od optimalne naročito na površinama koje zahtjevaju intenzivnije uzgojne zahvate.

Ukupna dužina šumskih puteva u Federaciji BiH (Tabela 8.) bez podataka za Hercegovačko Neretvanski kanton iznosi 10.877,4 kilometra što predstavlja otvorenost od 10,8 metara po hektaru. Najveća otvorenost je u visokim šumama što je i logično radi njihove ekonomske komponente, ali treba značajno povećavati i otvorenost ostalih šuma i šumskih zemljišta radi obaveze provođenja intenzivnih uzgojnih mjera.

VI. ŠUMSKO – UZGOJNI RADOVI

Šumsko-uzgojni radovi finansiraju se iz sredstava jednostavne reprodukcije šuma koja se prema Zakonu o šumama izdvajaju u iznosu od 15 % od prihoda ostvarenog od prodaje šumskih drvnih proizvoda i ostalih proizvoda šume.

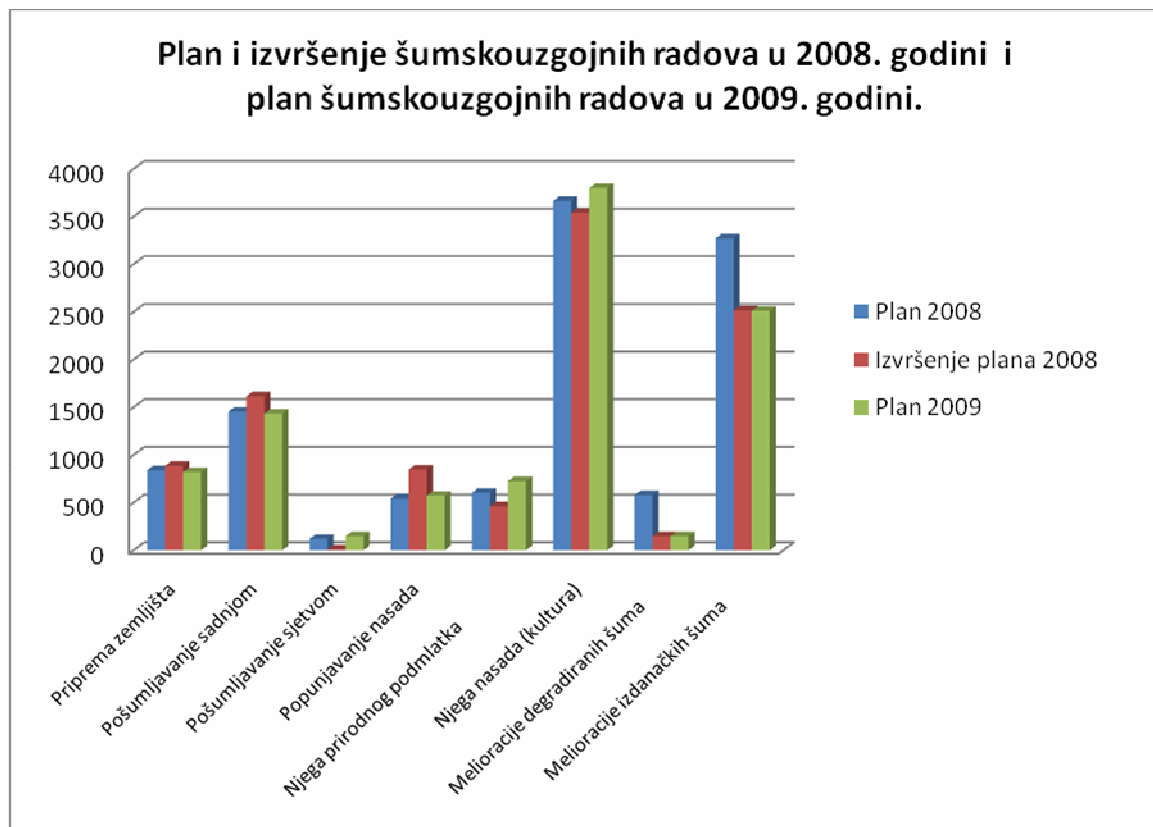
Sredstva proširene reprodukcije šuma koja se prema Zakonu o šumama izdvajaju u iznosu od 3% od prihoda ostvarenog od prodaje šumskih drvnih proizvoda i ostalih proizvoda šume uplaćuju se u Budžet Federacije i budžete kantona i transparentnost njihovog trošenja je upitna. Dio ovih sredstava iz budžeta kantona se uplaćuju za razvoj nerazvijenih dijelova općina.

Pod šumsko-uzgojnim radovima se podrazumjeva: priprema zemljišta za prirodno podmlađivanje, pošumljavanje sadnjom sadnica, pošumljavanje sjetvom njega podignutih nasada, melioracije visokih degradiranih šuma, melioracije izdanačkih šuma i ostali radovi na podizanju, njezi i unapređenju stanja šuma.

Plan i ostvarenje šumsko-uzgojnih radova u 2008.godini i plan za 2009 godinu
(Tabela 9)

Vrsta šumsko-uzgojnih radova	2008 godina			2009.godina	
	Plan ha	Izvršenje ha	Sredstva KM	Plan ha	Sredstva KM
Priprema zemljišta	838,90	886,00	582.079,00	820,40	1.416.285,00
Pošumljavanje sadnjom	1.453,60	1.616,30	3.008.980,00	1.433,60	3.179.182,00
Pošumljavanje sjetvom	119,00	7,50	4.636,00	148,00	81.660,00
Popunjavanje nasada	542,30	847,00	1.295.221,00	573,70	1.012.940,00
Njega prirodnog podmlatka	603,60	462,10	41.122,00	725,40	735.817,00
Njega nasada (kultura)	3.664,90	3.540,10	2.489.187,00	3.799,60	3.670.944,00
Melioracije degradiranih šuma	577,80	148,00	101.500,00	147,30	37.920,00
Melioracije izdanačkih šuma	3.271,50	2.516,70	873.799,00	2.512,50	462.832,00
SVEUKUPNO	11.071,60	10.023,70	8.396.524,00	10.160,50	10.597.586,00

Materijal	Utrošeno u 2008. godini			Plan za 2009. godinu		
	Četinari	Lišćari	Ukupno	Četinari	Lišćari	Ukupno
Sadnice (komada)	3.969.116	708.833	4.677.949	3.987.514	609.410	4.596.924
Sjeme (kilograma)	75,40	3.315,00	3.390,40	241,00	2.801,00	3.042,00



Kako se vidi iz prethodno navedenog grafikona, šumskouzgojni radovi u obje godine su najviše izraženi u tri pravca, i to: pošumljavanje sadnjom, njega nasada (kultura) i melioracije izdanačkih šuma. Ono čemu je dat najmanji značaj je pošumljavanje sjetvom. Također, veoma mali značaj je dat melioracijama visokih degradiranih šuma, što nije dobro ako se uzme u obzir njihov značaj u unapređenju stanja šuma i korištenja potencijala zemljišta u smislu povećanja proizvodnje šumskih drvnih sortimanata.

Planiranje velikog obima radova na njezi nasada (kultura) je jako pozetivno, naročito ako se uzme u obzir činjenica da se u prethodnom periodu potenciralo pošumljavanje bez adekvatne njege podignutih nasada čime je došlo do njihovog propadanja. Ovo je naročito izraženo kod pošumljavanja na površinama na kojima je vršena direktna konverzija izdanačkih šuma lišćara te su prirodni izbojci iz panjeva zagušili podignute nasade.

Za pošumljavanje i popunjavanje u 2008. godini potrošeno je 4.677.549 komada sadnica od čega 84,9 % četinara i 15,1 % lišćara, što je u odnosu na plan od 5.415.510 komada je izvršenje 86,4 %. Za 2009. godinu planiran je utrošak 4.596.924 komada sadnica od čega 86,7 % četinara i 13,3 % lišćara. Nije u potpunosti ispoštovana preporuka Federalnog ministarstva poljoprivrede, vodoprivrede i šumarstva da se poveća učešće lišćara (bukva, hrast, plemeniti lišćari i voćkarice) u pošumljavanju, te se preporučuje preduzećima koja gospodare šumama da i dalje povećavaju učešće lišćara u omjeru smjese u skladu sa omjerima smjese gazdinskih klasa iz šumsko-gospodarskih osnova poštujući i distribuciju pojedinih vrsta drveća.

Vrsta šumsko-uzgojnih radova	2005.god	2006.god	2007.god	2008.god
	ha	ha	ha	ha
Priprema zemljišta	1.736,30	1.091,44	610,89	886,00
Pošumljavanje sadnjom	2.258,73	2.087,52	1.834,68	1.616,30
Pošumljavanje sjetvom	25,30	54,00	107,70	7,50
Popunjavanje nasada	789,69	650,26	433,26	847,00
Njega prirodnog podmlatka	631,97	81,70	133,50	462,10
Njega nasada (kultura)	6.887,04	4.004,41	4.077,61	3.540,10
Melioracije degradiranih šuma	0,00	83,10	22,00	148,00
Melioracije izdanačkih šuma	170,00	2.645,85	2.110,11	2.516,70
S V E U K U P N O	12.497,89	10.998,40	9.514,40	10.023,70
Utrošena sredstva KM	10.999.747	9.168.768	8.118.114	8.396.524
Sadnice (komada)				
Četinari	5.747.497	5.146.667	4.210.800	3.969.116
Lišćari	909.820	1.296.242	711.752	708.833
Ukupno	6.657.317	6.442.909	4.922.552	4.677.949
Sjeme (kilograma)				
Četinari	86,00	339,00	387,00	75,40
Lišćari	6,00	3,00	17,00	3.315,00
Ukupno	92,00	342,00	404,00	3.390,40

Dinamika šumsko-uzgojnih radova po godinama ima neznatnih odstupanja u zavisnosti od realizacije sječivog etata, ali i ostalih radova iz jednostavne reprodukcije šuma kao što su izrada šumskogospodarskih osnova, izgradnja i rekonstrukcija puteva, zaštita šuma i drugo.

Posebnu ulogu u praćenju realizacije šumsko-uzgojnih radova i pravdanja sredstava jednostavne reprodukcije šuma i budžetskih sredstava za korištenje općekorisnih funkcija šuma imaju kantonalne uprave za šumarstvo te je njihovo definitivno uspostavljanje u punom kapacitetu u skladu sa Zakonom o šumama prioritetno.

VII. INTEGRALNA ZAŠTITA ŠUMA

1. Zaštita od štetnika

Od završetka ratnih dejstava za šumarske stručnjake iz preduzeća koja gospodare šumama počela je borba protiv potkornjaka. Zbog velikog obima neplanskih sječa u toku rata i neuspostavljanja šumskog reda od 1997. godine javilo se prenamnoženje potkornjaka na smrči, a od 2003. godine u zapadnom dijelu Bosne i Hercegovine i na jeli. Odmah se pristupilo sanaciji šuma i postavljanju kontrolnih klopki sa feromonima, radi sprečavanja širenja potkornjaka i praćenja brojnosti.

Preduzeća šumarstva su nabavila potreban broj klopki i feromona i redovno provode mjere zaštite šuma od potkornjaka pod nadzorom i uz edukaciju od strane Katedre za zaštitu šuma i urbanog zelenila Šumarskog fakulteta Univerziteta u Sarajevu.

2004. godine u Republici Srpskoj pojavilo se prenamnoženje gubara koji napada pretežno hrastove sastojine. Po saznanju o ovoj pojavi reagovalo je Federalno ministarstvo poljoprivrede, vodoprivrede i šumarstva koje je zajedno sa Šumarskim fakultetom Univerziteta u Sarajevu organizovalo seminar o kontroli brojnosti i načinima borbe protiv gubara, na kojem je educiralo kadrove koji se bave zaštitom šuma u preduzećima šumarstva. U toku zimskog perioda 2005. godine poduzete su mjere na manuelnom uklanjanju legala gubara gdje je uočena njegova pojava, tako da u Federaciji BiH nismo imali pojava prenamnoženja gubara i on se i dalje drži pod kontrolom.

Nastavljen je intenzivan rad ministarstava, uprava i šumskoprivrednih društava na suzbijanju i kontroli štetnika i u 2008 godini, te je u potrebnom obimu planiran i za 2009. godinu.

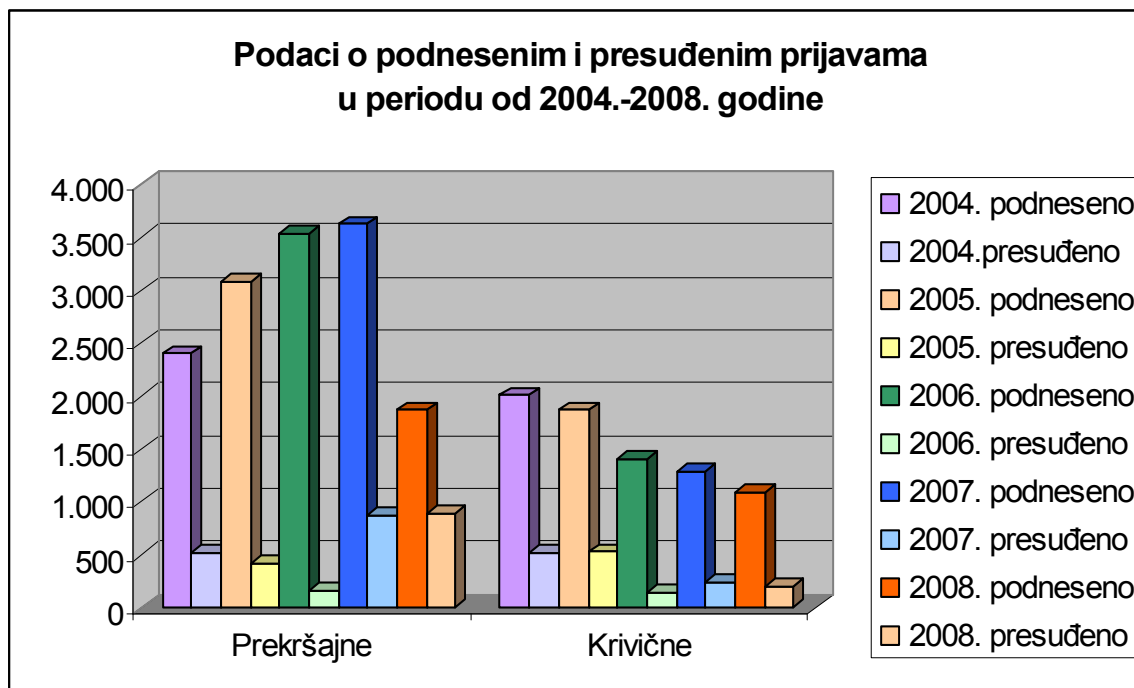
2. Čuvanje šuma

Do konačnog formiranja svih kantonalnih uprava za šumarstvo, poslove na čuvanju šuma pored čuvara šuma još uvijek obavljaju i lugari po lugarskim rejonima uposleni u šumskoprivrednim društvima. U skladu sa Zakonom o šumama u potpunosti su formirane kantonalne uprave samo u Srednjobosanskom/Središnja Bosna, Zeničko-Dobojskom, Unsko – Sanskom i Kantonu Sarajevo. U kantonima Bosansko-Podrinjski i Zapadnohercegovački u kantonalnim upravama za šumarstvo već su uposleni čuvari šuma, ali nema direktora i nijednog izvršioca sa VSS šumarskog smjera, tako da uprave ne funkcionišu. U ostalim kantonima uglavnom su formirane direkcije i negdje ispostave, ali još nisu preuzeli poslove čuvanja šuma odnosno direktnog terenskog nadzora nad gospodarenjem šumama u skladu sa odredbama Zakona o šumama.

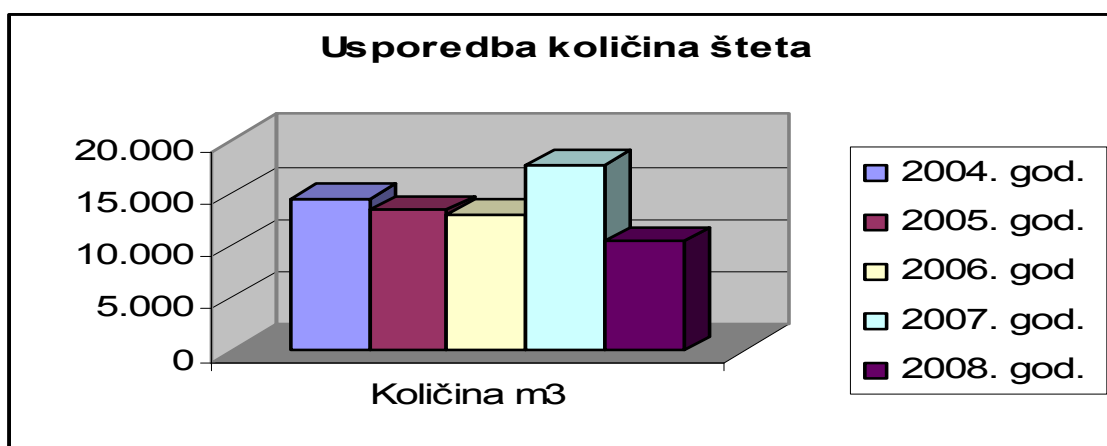
Podaci o prijavama i otuđenom drvetu u periodu od 2004. do 2008. godine **(Tabela 10)**

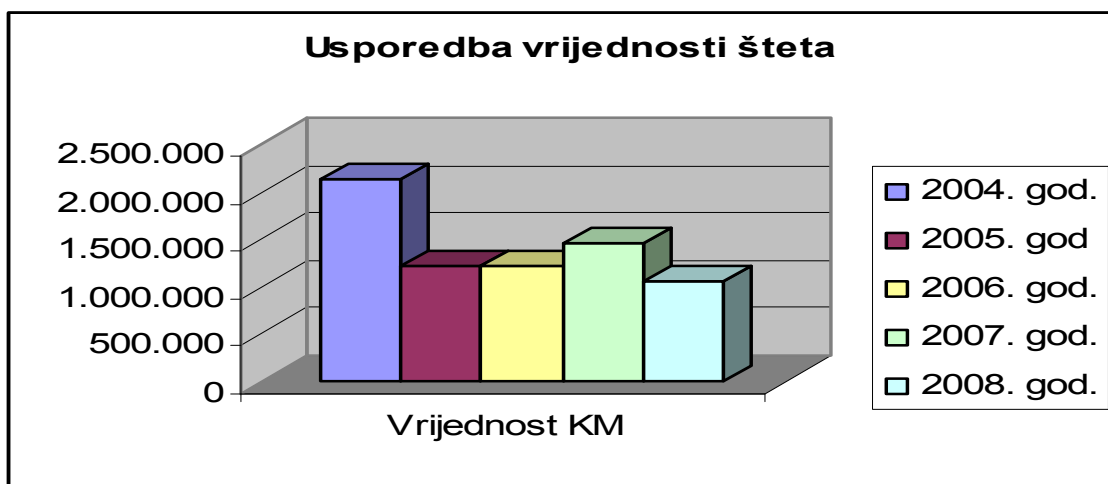
Broj podnesenih i presuđenih prijava (kom)

Godina	podne. presuđ.		podne. presuđ.		podne. presuđ.		podne. presuđ.		podne. presuđ.	
	2004.	2004.	2005.	2005.	2006.	2006.	2007.	2007.	2008.	2008.
Prekršajne	2.404	517	3.093	422	3.546	161	3.631	873	1.872	895
Krivične	2.011	525	1.871	528	1.401	145	1.296	248	1.088	205
Ukupno	4.415	1.042	4.964	950	4.947	306	4.927	1.121	2.960	1.100



Godina	2004. god.	2005. god.	2006. god.	2007. god.	2008. god.
Iznos štete (KM)	2,148.365,37	1,223.639,34	1,233.306,33	1,455.955,40	1,057.106,00
Iznos kazni (KM)	175.093,97	258.583,85	37.866,12	326.769,98	94.843,00
Naplaćen iznos (KM)	65.838,20	40.889,57	22.225,59	60.291,79	36.649,00
Šteta po osnovu drvne mase					
Količina (m3)	14.485,65	13.346,81	13.031,93	17.681,73	10.397,00
Vrijednost (KM)	1,521.370,10	1,167.442,97	1,176.683,01	1,533.497,76	960.161,00





Indikativno je da je u 2004. godini od 4.415 prijava presuđeno 1.042 ili 24%, u 2005. godini od 4.964 prijave presuđeno 950 ili 19%, u 2006. godini od 4.947 prijava presuđeno samo 306 ili 6%, dok je u 2007. godini od 4.927 prijava presuđeno 1.121 ili 23%. U 2008. godini broj podnesenih (prekršajnih i krivičnih) prijava iznosio je 2.960 a presuđeno je 1.100 što iznosi 37,20%. Ovo ukazuje na spor rad sudskih organa za krivične prijave i do kraja 2006. godine nepopunjenost sudijama Federalnog ministarstva poljoprivrede, vodoprivrede i šumarstva za prekršajne prijave. Donošenjem novog Zakona o prekršajima ovi postupci su vraćeni u nadležnost kantona, pa se u 2008. godini povećao i broj procesuiranih prekršajnih prijava.

Od ukupne štete po prijavama u iznosu od 2,148.365,37 KM u 2004. godini naplaćen je iznos od 65.838,20 KM ili 3,06%, od 1,223.639,34 KM u 2005. godini naplaćen je iznos od 40.889,57 KM ili 3,34%, od 1,233.306,33 KM u 2006. godini naplaćeni iznos 22.225,59 KM ili 1,80%, u 2007. godini od 1,455.955,40 KM naplaćeni iznos 60.291,79 KM ili 4,14% i u 2008. godini procijenjene su štete na 1,057.106,00 KM dok je naplaćen iznos od 36.649,00 KM ili 3,50%. Mali broj presuda i kazni su kontra produktivni i podsticaj su šumokradicama. Postavlja se pitanje svrsishodnosti podnošenja prijava, odnosno izlaganja čuvara šuma opasnosti kada ostali organi ne štite državnu imovinu.

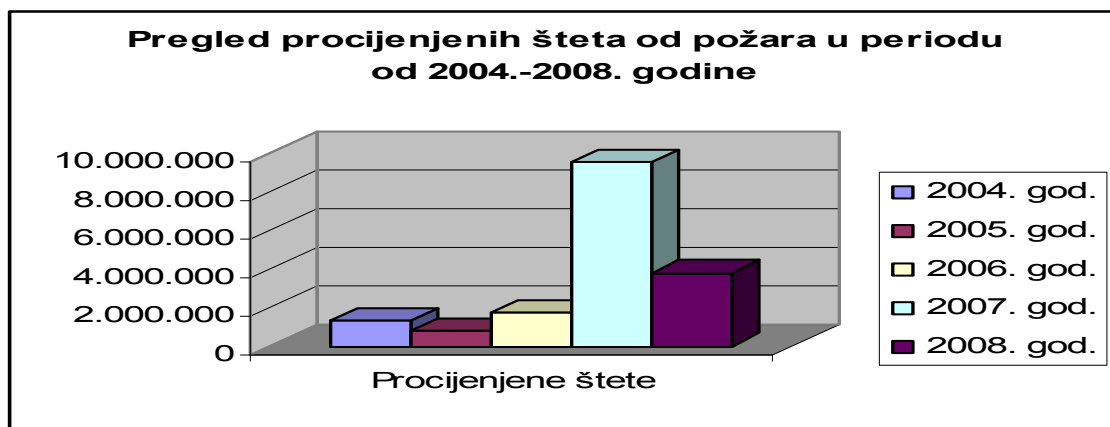
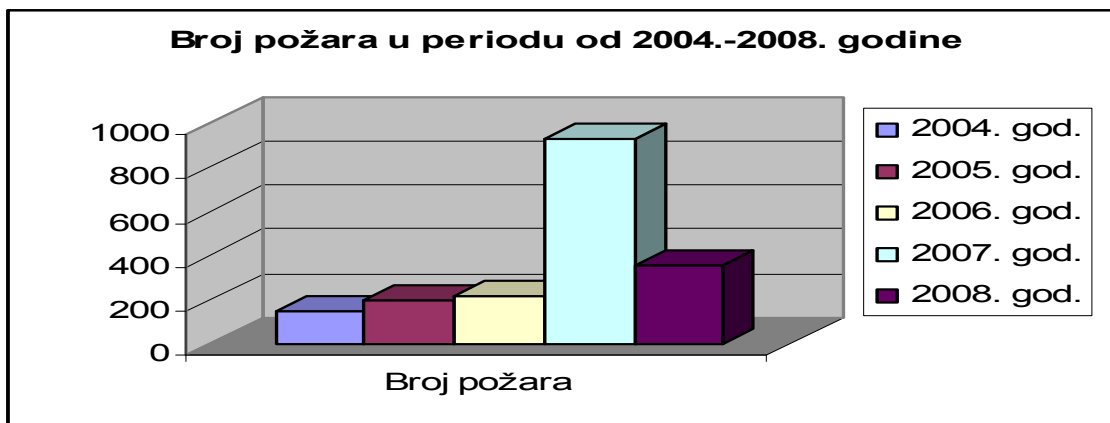
Neformiranjem kantonalnih uprava i neažurnošću pravosudnih organa se dovodi u pitanje i realizacija vladinog "Akcionog plana za suzbijanje nezakonitih aktivnosti u sektoru šumarstva i drvne industrije u Federaciji Bosni i Hercegovini".

3. Protupožarna zaštita

Na pojavu šumskih požara značajan uticaj imaju vremenske prilike, ali i organizovanost šumarskih i drugih institucija i službi na prevenciji i brzom poduzimanju mjera kod pojave požara. I u ovom segmentu značajnu ulogu ima formiranje kantonalnih uprava za šumarstvo koje su direktno odgovorne za osmatranje, dojavu i organizovanje gašenja požara. Brojnost požara u šumama je direktno povezana sa sastojinskim i klimatskim uslovima, ali je ipak osnovni uzrok pojave požara ljudski faktor. Preko 90% požara izazvano je nepažnjom ili namjernom paljevinom od strane čovjeka.

Podaci o šumskim požarima za period od 2004. do 2008. godine

Godina	2004.	2005.	2006.	2007.	2008.
Broj požara (kom)	145	195	220	932	355
Opožarena površina (ha)	688	793	1.969	13.742	5.354
Izgorjela drvena masa (m ³)	35.067	2.529	233	40.017	32.318
Izgorjelo sadnica (kom)	0	155.970	105.519	326.440	199.533
Procjenjena šteta (KM)	1,349.385	801.320	1,722.084	9,574.263	3,794.094



Godina 2007. je bila godina požara naročito u Hercegovini. Nažalost, uvriježeno je mišljenje da samo šumarska preduzeća i šumari zajedno sa vatrogascima treba da su opremljeni i da gase šumske požare. Procjenjena šteta od oko 9,5 miliona KM je značajna i daleko je veća od potrebnih ulaganja na opremanje, osposobljavanje i održavanje vatrogasnih jedinica, civilne zaštite za pravovremene intervencije.

U 2008. godini registrovano je 355 šumskih požara, opožarena površina 5.354 ha, oštećena – izgorjela drvena masa 32.318 m³, izgorjelo sadnica 199.533 komada i ukupno procijenjene štete u Federaciji BiH iznose 3,794.094 KM.

Indirektne štete po šumske ekosisteme izazvane požarima su znatno veće i po svjetskim parametrima dostižu od 10 do 17 puta veću vrijednost. Formiranje kantonalnih šumsko-gospodarskih društava i objavljivanje Pravilnika o načinu izrade planova zaštite od požara, značajno su uticali na opremanje

protivpožarnom opremom, edukacijom kadrova, dobrom saradnjom sa vatrogasnim jedinicama, postavljanjem osmatrača požara i drugim aktivnostima koje su značajno poboljšale zaštitu šuma od požara. Većina požara je izazvana od strane čovjeka, ali pravovremenim akcijama uposlenih u preduzećima šumarstva te profesionalnih i dobrovoljnih vatrogasnih brigada spriječene su veće štete. Civilna zaštita i mjesno stanovništvo još uvijek se malo uključuje u gašenje požara, iako im je to zakonska obaveza.

VIII. POKAZATELJI POSLOVANJA

Pokazatelji poslovanja preduzeća šumarstva su prikazani za 8 kanona u kojima su formirana kantonalna šumskogospodarska društva. I pored nastojanja i urgencija da se objedine i prezentiraju podaci za Hercegovačko-Neretvanski kanton nismo dobili podatke od nadležnog kantonalnog ministarstva.

Pokazatelji poslovanja za 2008. Godinu

Pokazatelji poslovanja preduzeća šumarstva su prikazani kroz osnovne elemente poslovanja (Tabela 11.) kako slijedi:

Elementi poslovanja

Ukupan prihod	178,506.341,00 KM
Prihod od drveta	158,174.909,00 KM
Troškovi poslovanja	171,690.645,00 KM
Troškovi proizvodnje	163,132.502,00 KM
Dobit	6,004.247,00 KM
Gubitak	475.273,00 KM
Potraživanja na dan 31.12.2007. godine	36,493.429,00 KM
Dugovanja na dan 31.12.2007. godine	23,054.594,00 KM
Prosječna ostvarena cijena šumskih sortimenata	77,59 KM/m ³
Prosječna plata	755,89 KM
Prosječan broj uposlenih radnika	4.269 osoba

Veliko učešće troškova poslovanja u ukupanom prihodu uzrokovano je nizom faktora od kojih su najznačajniji:

- nepovoljna kvalitativna struktura posebno lišćarskih šuma,
- još uvijek nizak stepen otvorenosti šuma šumskim kamionskim putevima,
- veliko učešće zastarjelih i dotrajalih sredstava rada, odnosno još uvijek mali broj kvalitetnih firmi za izvođenje radova u šumarstvu,
- nepovoljna starosna pa i kvalifikaciona struktura radne snage uz veliki broj invalida rada,
- usmjeravanje šumskih drvnih sortimenata lokalnim drvoprerađivačima po nižim cijenama od tržišnih,
- rješavanje socijalnih pitanja u kantonima kroz upošljavanje u šumarstvu,
- postavljanje podobnih a ne sposobnih kadrova na rukovodne pozicije i dr.

Za postizanje dobrih rezultata poslovanja preduzeća potrebno je otklanjanja gore navedenih negativnih faktora i stvaranje uslova da šumskoprivredna društva

posluju na ekonomskoj osnovi. Dobri poslovni rezultati omogućit će veći pihod i dobit koju vlasnik šuma - Federacija BiH i korisnik - kantoni mogu da usmjere u razvoj kako na lokalnom tako i na globalnom planu.

Dobit su iskazala sva preduzeća izuzev JP „Sarajevo šume“ koje su iskazale gubitak u iznosu od 475.273 KM, što je značajan napredak u odnosu na prethodni period.

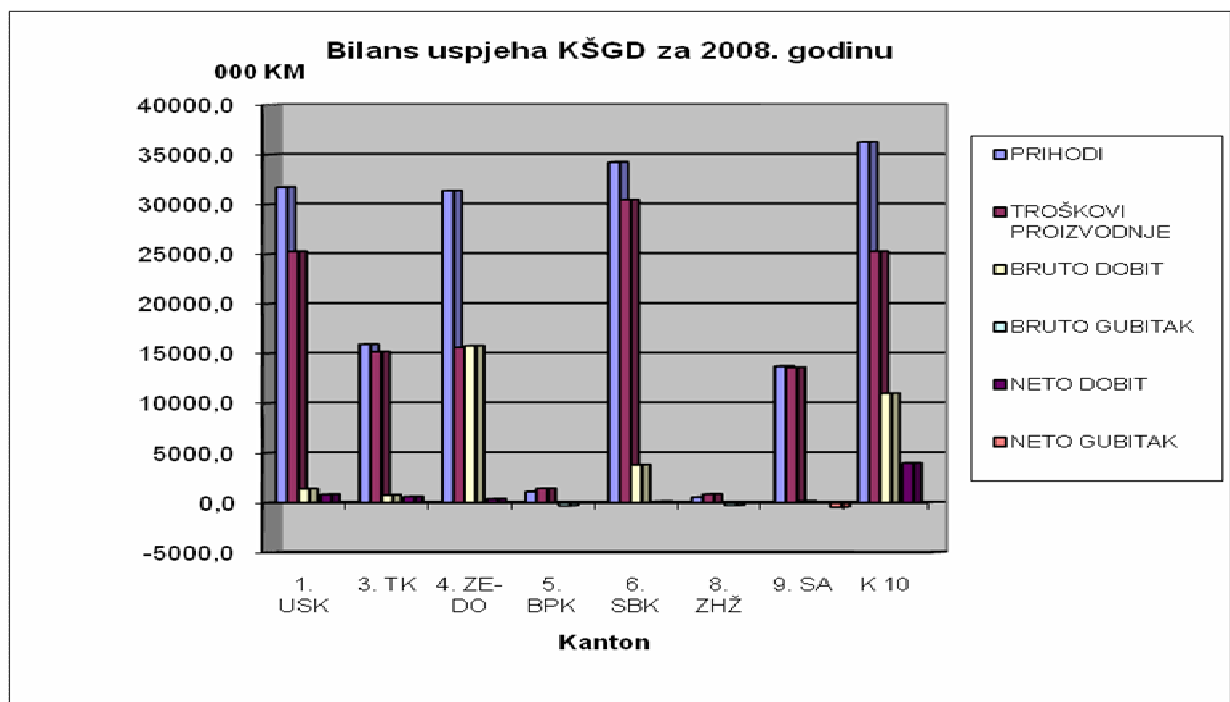
Prosječan broj uposlenih se smanjio u odnosu na 2007 godinu, a prosječna plata se povećala. Ove podatke treba uzeti sa rezervom jer nemamo podataka za HNK. Potraživanja od kupaca su se takođe smanjila za oko 4 miliona KM kao i dugovanja prema dobavljačima za oko 3,5 miliona KM, što je u granicama normalnog poslovanja.

Jedan od bitnih pokazatelja poslovanja preduzeća su Bilans stanja i Bilans uspjeha (Tabele 12.1 do 12.10. i tabela 13.) gdje su iskazani ekonomski parametri.

Obzirom na to da je dio preduzeće prikazao vrijednost šuma u Bilansi stanja, a drugi nisu, smatramo da uporedbe nebi dale relevantne podatke.

Podaci Bilansa uspjeha po kantonima (preduzećima) su prikazani u slijedećoj tabeli:

POZICIJA	1. USK	3. TK	4. ZE-DO	5. BPK	6. SBK	8. ZHŽ	9. SA	K 10
PRIHODI	31718,7	15903,2	31357,9	1083,4	34242,3	530,9	13712,2	36237,6
TROŠKOVI PROIZVODNJE	25254,1	15161,4	15597,1	1414,3	30457,5	825,8	13585,3	25262,3
BRUTO DOBIT	1373,9	741,8	15760,9	0,0	3784,8	0,0	126,9	10975,3
BRUTO GUBITAK	0,0	0,0	0,0	-330,9	0,0	-294,9	0,0	0,0
NETO DOBIT	804,1	585,3	354,2	9,6	89,3	19,7	0,0	3970,5
NETO GUBITAK	0,0	0,0	0,0	0,0	0,0	0,0	-475,3	0,0



Prihodi u preduzećima šumarstva su proporcionalni ostvarenoj proizvodnji šumskih drvnih sortimenata. Značajan uticaj na prihode ima postizanje realnih tržišnih cijena drvnih sortimenata bez uticaja lokalne politike, posjedovanje vlastite proizvodne radne snage i sredstava rada ili dobra ponuda kvalitetnih izvođača radova u šumarstvu, dobra organizacija proizvodnje bez praznih hodova i drugo.

Troškovi proizvodnje u preduzećima koja angažuju vlastitu radnu snagu su veći u odnosu na one koji angažuju registrovane izvođače radova. Razmatrajući podatke o troškovima proizvodnje uočena je nelogičnost između prihoda i troškova u ZE-DO kantonu te bruto i neto dobiti.

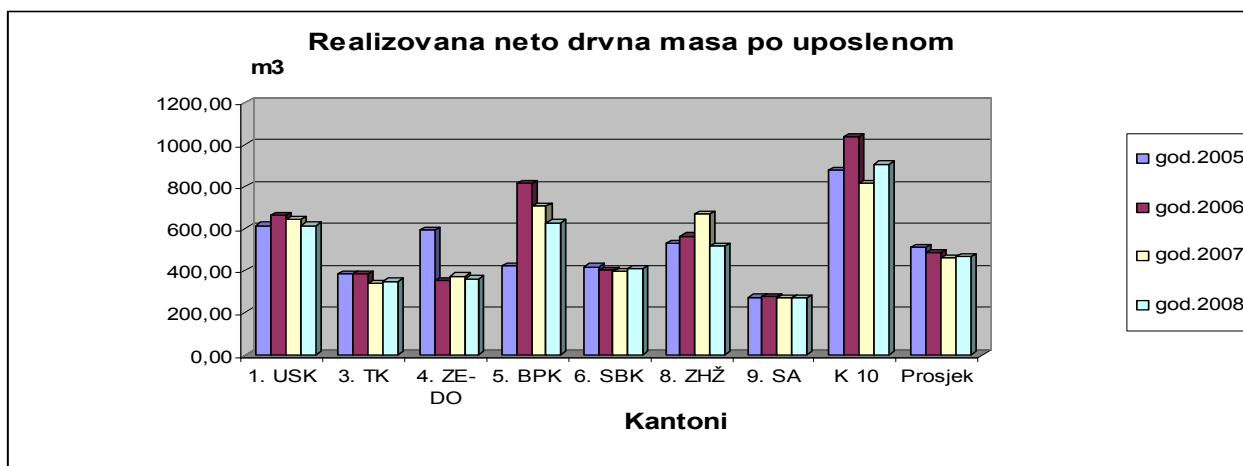
U slijedećoj tabeli su prikazani podaci o poslovanju preduzeća za period od 2005 do 2008 sa indeksima u odnosu na 2008. godinu.

P O Z I C I J A	2005.god 000 KM	2006.god 000 KM	2007.god 000 KM	2008.god 000 KM	INDEX		
					08 05	08 06	08 07
BILANS STANJA							
A. UPISANI A NEUPLAĆENI KAPITAL	10,7	10,7	10,7	10,7	1,00	1,00	1,00
B. STALNA SREDSTVA	2396724,8	2669108,1	2803386,6	2805458,5	1,17	1,05	1,00
C. TEKUĆA SREDSTVA	70611,9	64562,9	62880,1	66381,7	0,94	1,03	1,06
D. GUBITAK IZNAD VISINE KAPITALA	0,0	0,0	0,0	0,0	&	&	&
UKUPNO AKTIVA	2469040,3	2733681,8	2866278,3	2871850,9	1,16	1,05	1,00
A. KAPITAL	2403151,0	2679669,4	2808483,7	2811259,9	1,17	1,05	1,00
B. DUGOROČNE OBAVEZE	13233,9	12142,7	16400,6	16547,9	1,25	1,36	1,01
C. KRATKOROČNE OBAVEZE	52655,5	37826,3	41393,9	44043,1	0,84	1,16	1,06
UKUPNO PASIVA	2469040,3	2733681,8	2866278,3	2871850,9	1,16	1,05	1,00
BILANS USPJEHA							
PRIHODI	122320,6	149789,8	146684,1	164786,3	1,35	1,10	1,12
TROŠKOVI PROIZVODNJE	113811,2	136087,7	116440,4	127557,7	1,12	0,94	1,10
BRUTO DOBIT	12394,7	19187,7	25806,2	32763,6	2,64	1,71	1,27
BRUTO GUBITAK	-5129,4	-5484,1	-85,3	-625,8	0,12	0,11	7,34
NETO DOBIT	1156,6	3606,4	5889,6	1862,2	1,61	0,52	0,32
NETO GUBITAK	-6484,9	0,0	-1535,4	-4445,7	0,69	&	2,90
Potraživanja 31. 12.	30268,0	33017,7	40307,1	36493,4	1,21	1,11	0,91
Dugovanja 31.12.	16643,0	13177,7	26211,7	23054,6	1,39	1,75	0,88
Prosječan broj uposlenih	3957	4405	4282	4269	1,08	0,97	1,00
Prosječna plata KM	652,0	637,0	680,0	756,0	1,16	1,19	1,11

Daljom analizom izvršeno je upoređivanje proizvodnje u preduzećima u odnosu na realizovanu neto drvenu masu i ostvareni ukupan prihod po uposlenom.

Realizovana godišnja neto drvena masa po uposlenom m3/uposleni

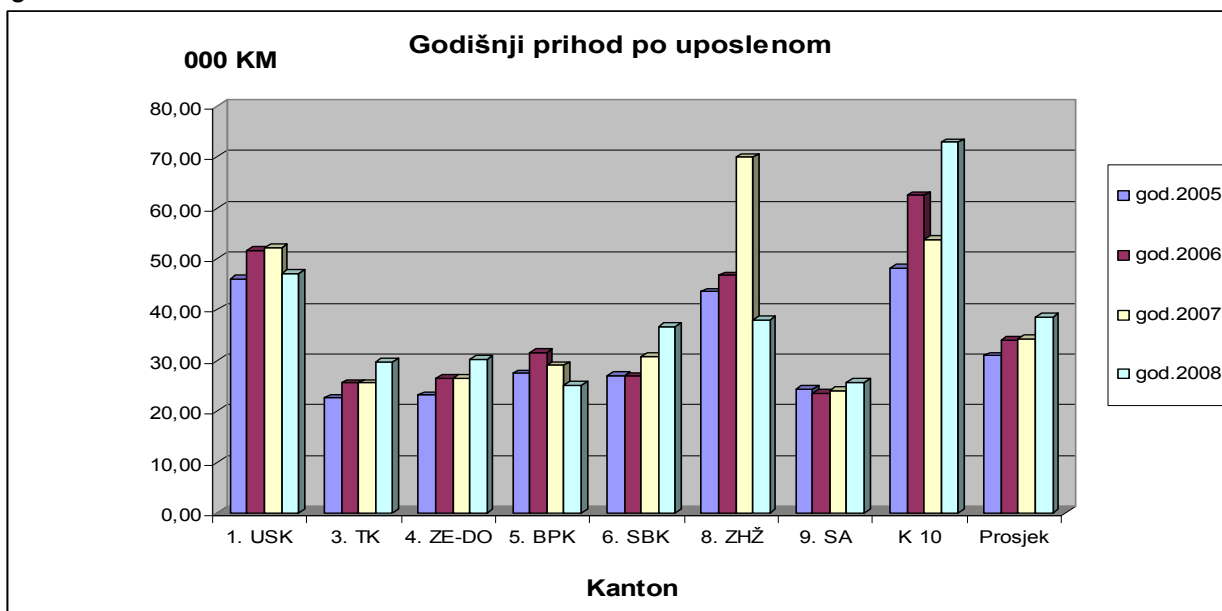
	1. USK	3. TK	4. ZE-DO	5. BPK	6. SBK	8. ZHŽ	9. SA	K 10	Prosjek
god.2005	615,05	386,34	595,73	422,03	420,22	531,17	273,89	877,70	511,83
god.2006	664,98	384,08	352,98	814,63	402,69	565,83	276,36	1039,41	485,52
god.2007	645,70	340,68	374,08	708,32	396,99	668,92	269,91	816,81	459,07
god.2008	616,35	349,43	362,54	628,98	411,58	519,50	271,72	907,30	466,94



Uočljivo je da su veću drvenu masu po uposlenom imala preduzeća koja imaju manje proizvodnih radnika odnosno veću ili svu količinu realizuju angažovanjem izvođača radova (USK, BPK, ZHŽ I K 10). Podatak za Sarajevski kanton je značajno ispod ostalih iz razloga to znatan broj radnika radi na realizaciji drugih projekata iz kojih preduzeće stvara značajan prihod.

Ostvareni godišnji prihod po uposlenom 000 KM/uposleni

	1. USK	3. TK	4. ZE-DO	5. BPK	6. SBK	8. ZHŽ	9. SA	K 10	Prosjek
god.2005	46,00	22,65	23,16	27,41	26,94	43,48	24,39	48,18	30,91
god.2006	51,54	25,57	26,55	31,62	26,89	46,67	23,59	62,49	34,00
god.2007	52,11	25,55	26,41	29,04	30,68	69,97	24,05	53,71	34,26
god.2008	47,06	29,61	30,24	25,20	36,70	37,92	25,68	72,91	38,60



Sredstva za korištenje općekorisnih funkcija šuma

Jedan od bitnih izvora finansiranja obnove šuma, ostvaruje se prikupljanjem i pravilnim usmjeravanjem sredstava za korištenje općekorisnih funkcija šuma koji se po članu 60. Zakona o šumama prikupljaju u Budžetu Federacije BiH i budžetima kantona. Ova sredstva, prema podacima kojim raspolažemo, ne prikupljaju se u iznosu koji se može ostvariti, ali se i ne troše namjenski.

Minimalna sredstva koja bi se, na bazi 0,1% od ukupnog prihoda svih pravnih lica koja obavljaju privrednu djelatnost na teritoriji Federacije BiH, prikupila u Budžetu Federacije treba da iznose oko 6 miliona KM, odnosno oko 24 miliona KM u kantonalnim budžetima. Ovome treba dodati naknade po članovima 4. stav 9.; 19. stav 8.; 26. stavovi 3. i 4.; i 45. stav 3. tako da bi ova sredstva bila još veća.

Pregled prikupljenih sredstava po godinama:

<u>Godina</u>	<u>Budžet Federacije BiH</u>	<u>budžeti kantona</u>	<u>UKUPNO</u>
2003	1,513.996 KM	4,923.967 KM	6,437.933 KM
2004	2,160.884 KM	6,792.919 KM	8,953.803 KM
2005	2,742.106 KM	9,887.124 KM	12,629.230 KM
2006	2,981.033 KM	11,221.427 KM	14,202.460 KM
2007	2,961.093 KM	12,303.176 KM	15,264.269 KM
2008	4,072.995 KM	17,318.335 KM	21,391.330 KM

Iz Budžeta Federacije BiH ova sredstva se usmjeravaju namjenski na osnovu "Programa podsticaja za šumarstvo" u skladu sa članom 61. Zakona o šumama, ali ne u punom prikupljenom iznosu.

Pregled planiranih i utrošenih sredstava iz Budžeta Federacije BiH

<u>Godina</u>	<u>Planirano</u>	<u>Utrošeno</u>	<u>%</u>
2004	1,300.000 KM	1,070.189 KM	82,72
2005	1,250.000 KM	1,215.575 KM	97,25
2006	1,750.000 KM	1,732.175 KM	98,98
2007	3,210.000 KM	2,979.975 KM	92,83
2008	3,210.000 KM	3,055.398 KM	95,18

Kada bi se sva namjenska sredstva trošila transparentno značajno bi se poboljšalo stanje šuma, izgradila i rekonstruisala šumska infrastruktura i ostali zahvati na unapređenju oblasti šumarstva. Takođe bi se dio ovih sredstava mogao iskoristiti za potpunu provedbu Zakona o šumama i formiranje i rad kantonalnih uprava a šumarstvo i kantonalnih šumskoprivrednih društava kroz projekte biološke obnove šuma.

IX. KADROVSKA STRUKTURA UPOSLENIH U ŠUMARSTVU

Radi potpune informacije analizirana je kadrovska struktura uposlenih u kantonalnim šumskoprivrednim društvima (Tabela 14.) i Federalnoj kantonalnim upravama za šumarstvo (Tabela 14.a).

Stručna sprema

Institucije	Mr.	VSS.	VS.	SSS.	VKV.	KV.	PK.	NK.	Ukupno
KŠPD	9	437	61	1628	26	885	451	636	4133
FUŠ I KUŠ	2	73	5	347	0	6	0	4	437
UKUPNO	11	510	66	1975	26	891	451	640	4570
%	0,24	11,15	1,44	43,21	0,56	19,49	9,86	14,00	100,00

Napomena: U tabeli nisu uvršteni podaci za Hercegovačko-neretvanski kanton jer nije formirano Kantonalno šumskoprivredno društvo.

Kantonalna šumskoprivredna društva zapošljavaju ukupno 4133 radnika od čega najveći procenat zauzima SSS, te ostala kvalifikovana radna snaga, a najmanji procenat odnosi se na VSS i Mr. nauka.

Federalna uprava za šumarstvo i kantonalne uprave zapošljavaju ukupno 437 radnika što je nedovoljno za potpuno funkcioniranje i obavljanje radnih zadataka koji su propisani Zakonom o šumama.

Uzimajući u obzir da u nekim preduzećima nema proizvodnih radnika, a da šume i šumska zemljišta u Federaciji BiH zauzimaju površinu od oko 1,282.300 ha, navedeni broj izvršilaca može uspješno obaviti poslove gospodarenja šumama. Ovo se ne može reći za Federalnu i kantonalne uprave za šumarstvo koje vrše nadzor nad gospodarenjem šumama, jer su u potpunosti popunjene samo dvije kantonalne uprave za šumarstvo.

U odnosu na prethodne godine uočljivo je poboljšanje kvalifikacione strukture uposlenih u šumarstvu. Popunjavanjem federalne i kantonalnih uprava za šumarstvo sa kadrovima visoke i srednje stručne spreme i kvalitetnim rješavanjem viška radne snage i invalida rada u šumskoprivrednim društvima struktura uposlenih u šumarstvu će se poboljšavati.

Iako trenutno ne raspolažemo sa starosnom strukturom možemo sa sigurnošću tvrditi da je veoma nepovoljna te da su najmanje 30% proizvodnih radnika (KV, PK i NK) invalidi rada što dodatno otežava produktivnost preduzeća.

Kantonalna šumskoprivredna društva usled povećanja poslova vrše angažovanje drugih pravnih subjekata koja su registrovana za obavljanje djelatnosti i bave se sječom i izvozom šumskih drvnih sortimenata čime sudjeluju u dodatnom zapošljavanju sezonske radne snage, a time povećavaju i ukupnu zaposlenost.

X. STRATEŠKE AKTIVNOSTI U OBLASTI ŠUMARSTVA

Nekoliko strateških aktivnosti i značajnih projekata na razini Federacije BiH i Bosne i Hercegovine, a koji imaju za cilj uspostavljanje transparentnog sustava upravljanja i gospodarenja šumama i primjenu svjetskih iskustava i međunarodnih konvencija i standarda u svim segmentima šumarstva su tijekom ili su već završeni. Predstoje dalje aktivnosti na završetku i implementaciji rezultata.

Na realizaciji projekata angažiran je veliki broj domaćih eksperata uz aktivno sudjelovanje predstavnika vlasti, nevladinih organizacija i drugih zainteresiranih strana.

1. Šumarski program federacije

Šumarski program Federacije će poštivajući međunarodne dogovore i obveze definirati opću politiku šumarstva i politiku gospodarenja sa divljači na području Federacije BiH, orijentiranu u pravcu očuvanja i trajnosti gospodarenja šumama, uključujući održavanje i unapređivanje biodiverziteta u šumama i na šumskom zemljištu.

Cilj je definirati šumarsku politiku i strategiju šumarstva u Federaciji BiH.

Šumarski program Federacije će se sastojati iz dva dijela:

- a. opći dio gdje će biti određeni glavni ciljevi, principi i generalne smjernice za trajno gospodarenje šumama u Federaciji na temelju aktualnog statusa šuma uvažavajući međunarodno dogovorene smjernice za trajno gospodarenje šumama;
- b. izvedbeni dio u kome će biti postavljeni i razrađeni ciljevi i definirani načini realizacije.

Opći dio Šumarskog programa Federacije usvaja Parlament Federacije Bosne i Hercegovine.

Vlada Federacije Bosne i Hercegovine će usvojiti izvedbeni dio Šumarskog programa Federacije koji će predstavljati osnovu za korištenje namjenskih sredstava Budžeta Federacije i namjenskih sredstava budžeta kantona u skladu sa odredbama ovog zakona.

Savjet za izradu šumarskog programa Federacije BiH (ŠP F BiH) – kojeg je imenovao Federalni ministar, je do kraja prošle godine uradio slijedeće aktivnosti:

- Nacrt osnovnih principa izrade ŠP F BiH
- Nacrt tematskih cjelina ŠP F BiH
- Nacrt Studija za izradu ŠP F BiH
- Zajednički okvir Projektnih zadataka za sve Studije
- Plan i program izrade ŠP F BiH
- Okvirni proračun za izradu ŠP F BiH

Federalni ministar je krajem listopada prošle godine dao suglasnost na sve gore pomenute dokumente.

2. II državna inventura šuma na velikim površinama u BiH

Cilj II državne inventure šuma je prikupiti podatke koji će poslužiti kao temelj za:

- (i) izradu strategije šumarstva i razvoj dugoročnog planiranja
- (ii) praćenje (monitoring) stanja šuma i šumskih zemljišta
- (iii) postavljanje prioriteta za istraživanje i razvoj šuma

Ukupno potrebno vrijeme za provođenje svih planiranih aktivnosti je 4 godine.

Na cjelokupnoj teritoriji BiH postavljena je mreža *traktova* (4x4 km –visoke šume; 2x2 km – niske i privatne šume) i *ploha* (1 trakt ima 4 plohe rastojanja 200x200 m)

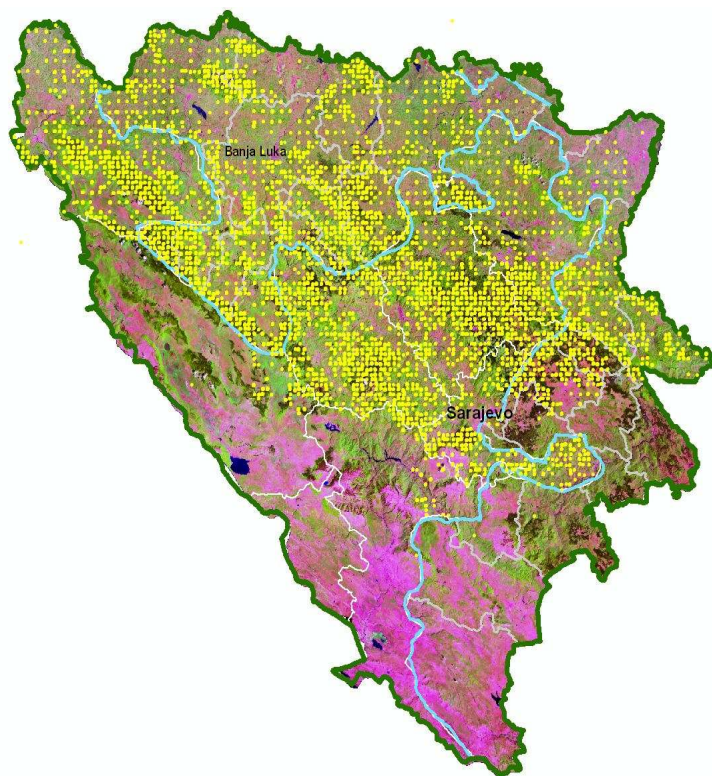
Na jednoj plohi snima se ukupno 250 različitih vrsta podataka.

Terenski radovi

Zaključno sa 31.12. 2008. godine izvršeni su predviđeni zadaci na sljedećim traktovima/plohama:

Kanton/Županija	Klasteri	Plohe			
	Ukupan broj snimljenih klastera	Ukupan broj ploha koje se snimaju	Ukupan broj miniranih ploha	Ukupan broj nedostupnih ploha	Ukupan broj ploha
Srednjobosanski	502	1.398	145	15	1.558
Zeničko-Dobojski	501	1.355	241	14	1.610
Herceg-Bosanski/ŠGP Kupreško	62	125	85	0	210
UKUPNO	1.065	2.878	471	29	3.378

Obim terenskih snimanja sa 2008. godinom



Pregled ukupno snimljenih traktova i ploha

		Broj traktova	Broj ploha
Federacija BIH	2006	365	1204
	2007	434	1320
	2008	1065	3378
	UKUPNO	1864	5902

Ukupna površina F BiH 1.467.730
do sada urađeno **893.467,9** ili
60,87 %

Procjena površina šuma i broja ploha/traktova za terenska snimanja 2009.g

R Br	Kanton	Stratum 1		Stratum 2				Svi tipovi šuma	
		Visoke šume i kulture (ha)	Broj ploha	Izd.šume šikare i goleti (ha)	Privatne šume (ha)	Ukupno ha	Broj ploha	Svi tipovi šuma (ha)	Broj ploha
1	Hercegovačko-Neretvanski	57 788	577,9	145 731	42 529	188 260	470,6	246 048	1 048,5
2	Zapadno-hercegovački	5333	52,9	59 965	35 026	94 991	237,4	100 324	290,4
3	K10 (bez Kupresa)	84675	847	171216	10.000	181216	453	265891	1300
4	Distrikt Brčko	1317,5	11	1145,5	8200,75	9346,25	28	10663,8	39
5	Posavki kanton	226,2	2	231,9	3085,44	3317,34	10	3543,54	12
UKUPNO 2009		149339,7	1490,8	378289,4	98841,19	477130,6	1199	626470,3	2689,9

Kontrola terenskih radova

Uporedo sa terenskim radovima, slučajnim uzorkom je provedena i redovita kontrola kvalitete snimljenih podataka

Obuka osoblja snimačkih timova

U periodu od 13.11. – 16.11. 2008 godine organizirana je dodatna četverodnevna obuka i polaganje ispita znanja – certificiranje za osoblje snimačkih timova. Ukupno je 12 polaznika uspješno prošlo obuku i dobilo certifikat da može raditi na poslovima terenskih snimanja

Dijeljenje satelitskih snimaka

U okviru resornom ministarstva pokrenut je proces diskusije i razvoj politike za moguću dostupnost satelitskih snimaka (kupljenih u sklopu Projekta za potrebe inventure) za potrebe opće javnosti.

U tom kontekstu prvo su ostvareni kontakti sa isporučiteljem satelitskih snimaka u cilju dodatnog pojašnjenja određenih Ugovornih odredbi.

3. Studija poboljšanje komunikacije i transparentnosti u sektoru šumarstva

Cilj Studije je bio procijeniti trenutačno stanje komunikacije i transparentnosti u sektoru šumarstva u BiH i predložiti mjere koji će pomoći poboljšanju opće situacije na tom polju.

Na temelju:

- (i) provedenih anketa javnog mišljenja,
- (ii) opće analize stanja u sektoru zaključeno je da javnost ima uvriježeno mišljenje da se stanje šuma u BiH pogoršava i ima lošu percepciju kvaliteta gopodarenja šumama.
- (iii)

Velika proturječnost između percepcije šumarstva od strane javnosti i viđenja udruženih strana (ili stvarne situacije) je jasna indikacija da šumarstvo ne prenosi pozitivne rezultate svojih aktivnosti.

Jedan od rezultata analize je indicirao nedostatak vještina komuniciranja ključnog osoblja u šumarstvu i naznačio je potrebu da se upoznaju sa osnovnim principima komuniciranja (internog i vanjskog) i odnosima s javnošću.

4. Obuka za odnose s javnošću

Na temelju ovih analiza izrađen je program obuke i definirano je ukupno 11 modula koji su obuhvatili slijedeća područja:

- Suvremeni odnosi s javnošću
- Interna komunikacija
- Odnosi s medijima i konferencija za tisak
- Odnosi s medijima i priopćenja za tisak
- Brendovi i medijske kampanje
- Kreativno upravljanje događajima i odnosi s javnošću
- Briga o kupcima
- Vještine prezentiranja
- TV intervjui
- Zagovaranje i lobiranje
- Razvoj strategije odnosa s javnošću

Cilj je obučiti ključne donositelje odluka u šumarstvu iz FBiH o osnovama odnosa s javnošću i odnosa s medijima kako bi shvatili ključne principe i metode i implementirali stečeno znanje u svom svakodnevnom poslu.

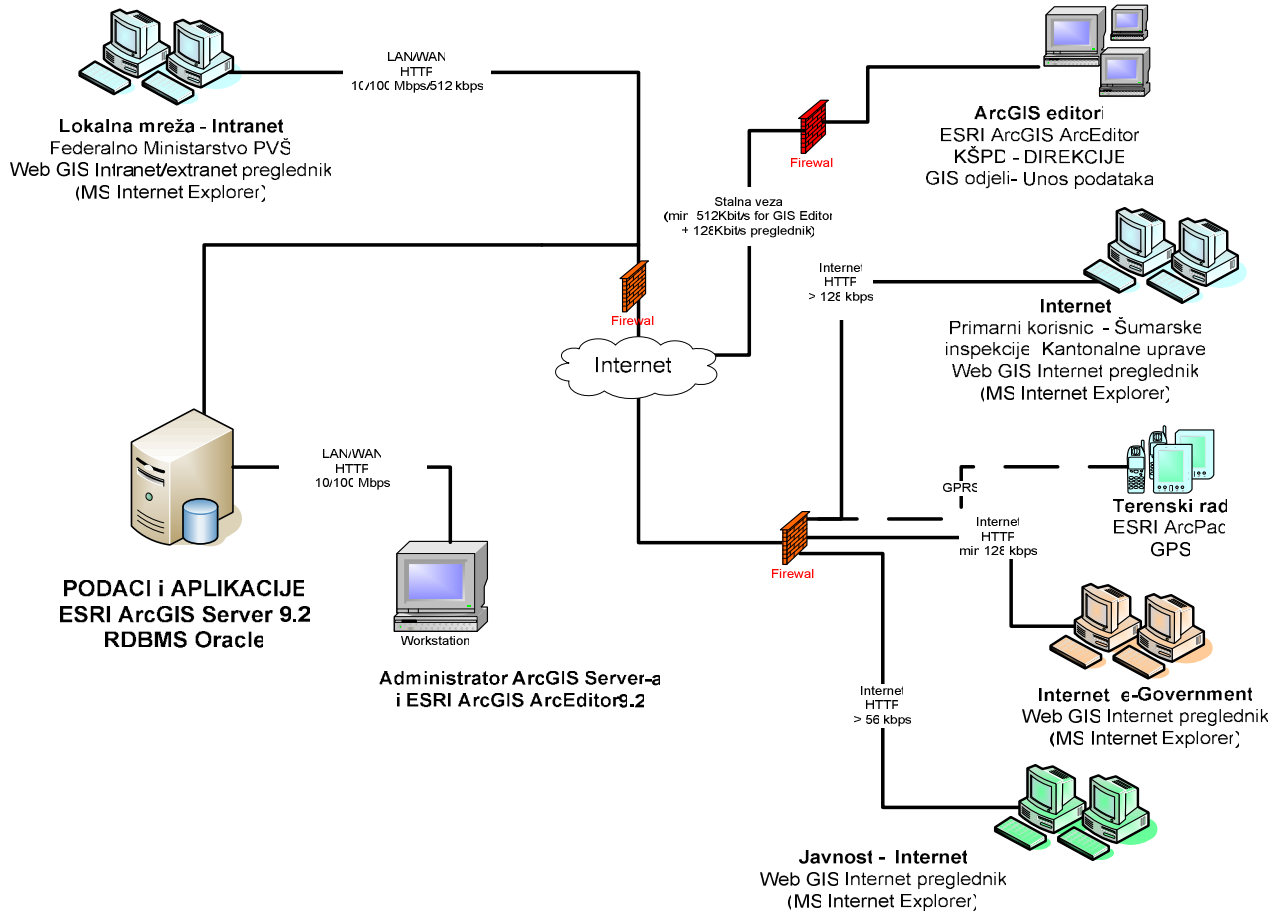
Nakon pripremljenog Nacrta Projektnog zadatka nije bilo daljnjih aktivnosti zbog složene političko-ekonomske situacije u proteklom periodu.

5. Razvoj informacijskog sustava za gospodarenje šumama na temelju GIS-a

Ciljevi:

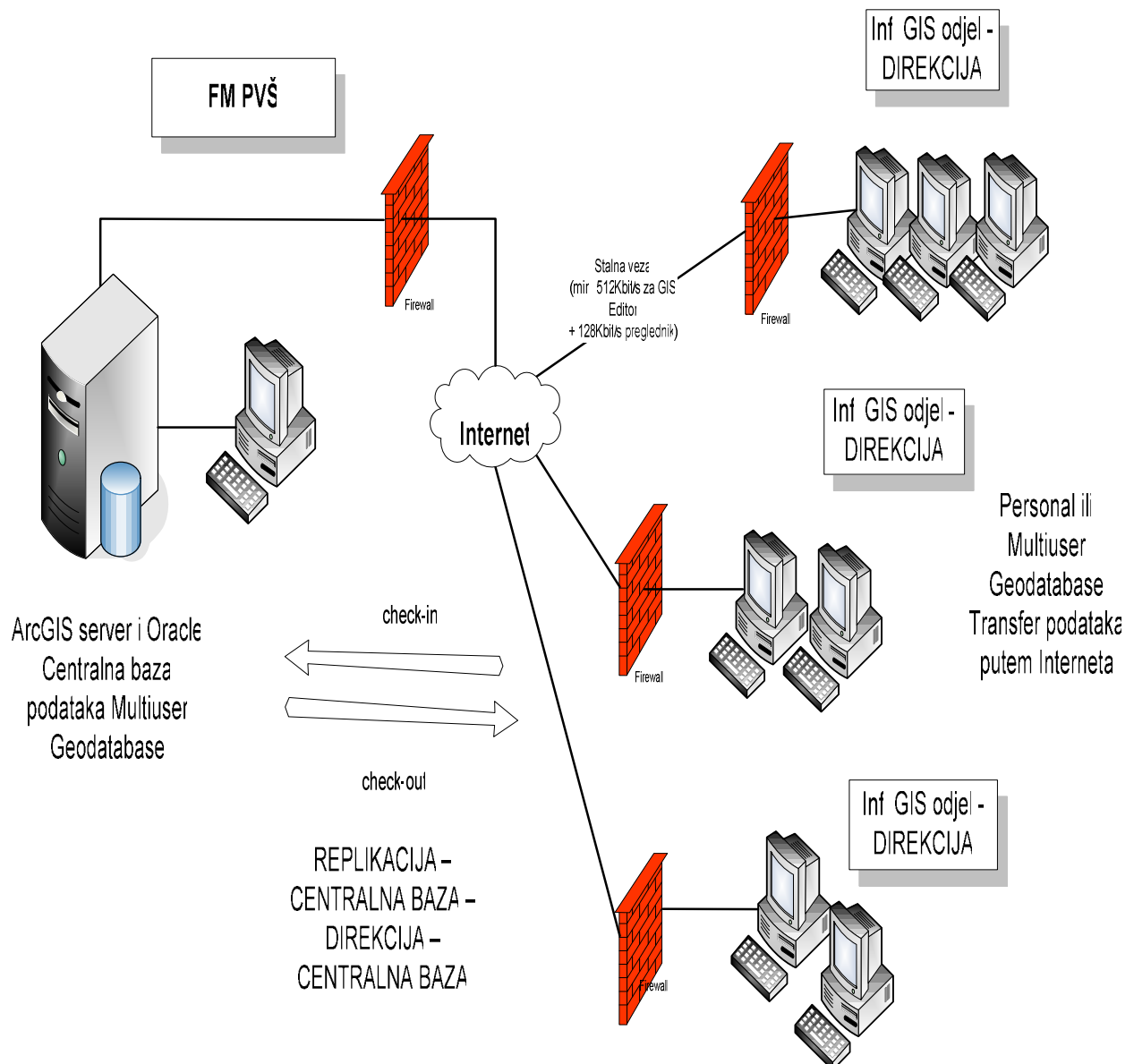
- (i) Standardizirati podatke po vrsti i obimu
- (ii) Povećati njihov stupanj obrade radi smanjenja raskoraka između karakteristika raspoložive opreme i aktivnih obrada
- (iii) Ubrzati razmjenu svih informacija unutar i između šumarskih institucija nadležnih za gospodarenje šumama.

Arhitektura kompletnog informacijskog sustava za gospodarenje šumama na temelju GIS-a



Unos i održavanje podataka

- na lokaciji centralne baze (lokalna mreža) i radom na udaljenim lokacijama koristeći GIS alate lokalno instalirane
- U direkcijama i kantonalnim uredima uređuju se replike baze koje se potom učitavaju u centralnu bazu.



GIS edukacija

U periodu od 17.11 – 21.11 2008 godine u Zagrebu (GISDATA d.o.o.Zagreb) je (zbog adekvatnih tehničkih mogućnosti) organizirana obuka za *Administratore baze podataka FMIS-a*. Obuci su sudjelovala dva nova uposlenika resornog Federalnog ministarstva:

Nakon uspješno organizirane prve faze „GIS obuke za korištenje ArcGIS desktop programske opreme” (07/2008) sa ukupno 17 polaznika; zbog velikog interesa uposlenika u nadležnim šumarskim institucijama dodatno 112 kandidata je izrazilo interes za ovu obuku.

Planirano je da se ova obuka organizira u 05 i 06 /2009.

Jednodnevna „obuka za korištenje Web aplikacija” (Web GIS preglednik, Web aplikacije za atributizaciju) će biti organizirana naknadno nakon „ubacivanja” svih relevantnih podataka u GIS bazu.

U proteklom periodu nastavljeni su intenzivni pregovori sa kompanijama koje imaju elektronsku bazu podataka (Šumskogospodarskih osnova) o uvjetima i načinu prenošenja tih podataka u jedinstvenu FMIS bazu. Očekuje se da će se taj proces završiti do kraja 06/2009 godine.

ECDL edukacija

Nakon potpisivanja Ugovora za obuku 180 kandidata kao rezultat pozitivne reakcije PIU je od šumarskih institucija FBiH dobio zahtjev za obukom još 233 kandidata.

Time se ukupni broj polaznika obuke povećao na 413 kandidata.

Šifrnarij kategorija šuma i gazdinskih klasa

Započeta je izrada šifrnarij kategorija šuma i gazdinskih klasa, kao jedan od preduvjeta izrade jedinstvenog FIMA-a u F BiH. Završetak izrade se očekuje do kraja 2009. godine.

Projektni zadaci – Oblast Standardi

Pripremljen je *Nacrt Projektnog zadatka* za kompletnu *Oblast – Standardi* koja obuhvaća slijedeće *Module*:

- *Terminologija* sa komponentama:
 - a) *pojmovnik,*
 - b) *osnovni riječnik,*
 - c) *korisnički riječnik, i*
 - d) *šumarski rječnik.*
- *Šifrnariji,*
- *Baza podataka,*
- *Korisnički interfejs.*

6. Državni standardi za certifikaciju šuma

Cilj je: Uspostava jedinstvenih nacionalnih standarda u šumarstvu BiH koji će biti kompatibilni sa standardima FSC-vijeća.

Izrađena je i predložena konačna verzija prijedloga standarda i predstoje aktivnosti na njihovim priznavanjima od strane FSC-vijeća, te institucionalizacija državne radne grupe.

Kao rezultat nastavka procesa konsultacija sa FSC-om odobreno je članstvo za preostale dvije od ukupno devet osoba.

Certifikacija šuma

Cilj je:

- zaustavljanje mogućih negativnih uticaja koji bi doveli do smanjenja šumskih površina;
- poboljšanje kvaliteta gazdovanja šumama;
- nesmetan i bolji pristup svjetskom tržištu;

- unapređenje čovjekove okoline;
- bolji privredni i socijalni razvoj.

Certifikacija je izvršena na dva područja u Federaciji BiH po FSC sistemu, u toku su pripreme za grupnu certifikaciju i certifikaciju još nekih područja.

7. Foper - regionalni projekat obrazovanja kadrova u oblasti šumarske politike i ekonomije

Cilj je: Uspostava regionalnog projekta obrazovanja kadrova u oblasti šumarske politike i ekonomije na svim razinama (šest zemalja regiona).

U tijeku je magistarski studij, a u pripremnoj fazi je proces kontinuiranog obrazovanja zaposlenih u šumarstvu. Magistarski studij se planira učiniti održivim uz podršku zemalja učesnica u projektu, a kontinuirano obrazovanje preko udruženja šumarskih inženjera i tehničara.

8. Monitoring zdravstvenog stanja šuma

Glavni cilj Projekta je uspostava modernog sistema za praćenje zdravstvenog stanja šuma na području FBiH sa **dva izvedena cilja**:

-praćenje zdravstvenog stanja šuma na lokalnoj i regionalnoj razini (evidencija, dijagnoza, praćenje i prognoza razvoja štetnih pojava – dijagnostičko-prognozni centar)

-praćenje zdravstvenog stanja šuma po jedinstvenoj europskoj metodici (bio-indikacijske točke; ICP Forests).

Šumarski fakultet – Sarajevo je dostavio finalno Izvješće Projekta „Monitoring servis u oblasti zaštite šuma – faza 1.” Projekt je financiran iz proračuna FBiH.

U Izvješću su prikazani:

- rezultati analize monitoring servisa u oblasti zaštite šuma u susjednim i europskim zemljama;
- prijedlog organizacijskog modela servisa FBiH;
- lista štetnih agenasa za područje BiH;
- prijedlog modela bioindikacijskih točaka za područje BiH (ICP Forest);

9. "Akcioni plan za suzbijanje nezakonitih aktivnosti u sektoru šumarstva i drvne industrije u Federaciji Bosne i Hercegovine"

Cilj je: Smanjiti korupciju u sektoru šumarstva i drvne industrije.

Plan je operativan već dvije godine i dao je značajne rezultate na suzbijanju bespravnih radnji u šumarstvu.

U Bukureštu je od 13. – 15.10. 2008 godine održan sastanak eksperata u cilju prezentiranja aktivnosti i napretka u FLEG procesu.

Direktor PIU-a je prezentirao napredak BiH u implementaciji entitetskih akcionih planova za suzbijanje nezakonitih aktivnosti u sektoru šumarstva i drvne industrije; kao i trenutačne aktivnosti kompatibilne sa FLEG procesom.

10. Opći uvjeti prodaje šumskih drvnih sortimenata iz državnih šuma na teritoriji Federacije BiH

Vladi Federacije BiH na prijedlog Federalnog ministarstva poljoprivrede, vodoprivrede i šumarstva usvojila je Opće uvjete prodaje šumskih drvnih sortimenata iz državnih šuma na teritoriji Federacije Bosne i Hercegovine, čime se uspostavlja transparentan način prodaje proizvoda šumarstva u skladu sa tržišnim uvjetima gospodarenja.

Cilj je:

- a) Uvođenje i uspostava tržišnog sustava prodaje u šumsko gospodarskim društvima;
- b) Smanjenje korupcije u sektoru šumarstva;
- c) Povećanje transparentnosti i uvođenje reda na tržištu drvetom;
- d) Povećanje prihoda od prodaje drva.

11. Ustanovljenje posebnih lovišta u Federaciji BiH

Cilj je: Stvoriti pravni okvir za planski razvoj lovnog gospodarstva u Federaciji BiH.

Potpunom implementacijom navedenih rješenja i implementacijom Zakona o šumama steći će se uvjeti da vlasnik šuma, Federacija BiH, uspostavi i preuzme upravljanje i nadzor nad svim šumama, sa ciljem održivog korištenja ovog značajnog prirodnog resursa.

Prilog: Tabele 1. do 14.a.

Informaciju izradila:
Federalna uprava za šumarstvo

PRILOZI

STANJE POVRŠINA

Tabela 1.

Površina u ha.

Red. Broj	Kanton	Visoke šume	Visoke degradirane	Kulture sa pr.dr.masom	Kulture bez pr.dr.mase	Ukupno visoke	Izdanačke šume	Ukupno obraslo	Goleti spos za pošumlj.	Goleti nesp. za pošumlj.	Ukupno neobraslo	Ukupno za gospodar	Mirane površine	UKUPNO
1	2	3	4	5	6	7	8	9	10	11	12	13	14	15
1	UNSKO-SANSKI	72391,0	0,0	9468,0	2107,0	83966,0	56877,0	140843,0	14493,0	4622,0	19115,0	159958,0	19985,0	179943,0
2	POSAVSKI	9,0	0,0	217,2	0,0	226,2	175,2	401,4	56,7	0,0	56,7	403,6	54,5	458,1
3	TUZLANSKI	42908,6	0,0	1819,8	416,9	45145,3	10733,3	55878,6	2788,5	945,1	3733,6	59612,2	12823,0	72435,2
4	ZENIČKO-DOBOJSKI	121333,9	3283,0	14935,2	2009,1	141561,2	28396,3	169957,5	3764,7	5285,6	9050,3	179007,8	22125,6	201133,4
5	BOSANSKO-PODRINJSKI	7463,7	4403,5	1992,4	243,1	14102,7	8617,7	22720,4	1543,4	710,6	2254,0	24974,3	4150,7	29125,0
6	SREDNJOBOSANSKI	101378,0	3244,0	13573,0	3845,0	122040,0	29007,0	151047,0	7205,0	11470,0	18675,0	169722,0	14284,0	184006,0
7	HERCEGO.-NERETVANSKI	40659,0	4408,0	1450,0	1509,0	48026,0	45890,0	93916,0	28451,0	64090,0	92541,0	186457,0	7531,0	193988,0
8	ZAPADNOHERCEGOVAČKI	5163,0	0,0	1492,3	0,0	6655,3	32171,6	38826,9	10596,0	728,1	11324,1	50151,0	0,0	50151,6
9	SARAJEVSKI	30271,3	4481,5	2311,9	651,2	37715,9	9283,7	46999,6	4712,8	11098,3	15811,1	62810,7	8117,9	70928,6
10	HERCEGBOSANSKI	93277,1	0,0	6040,4	1006,9	100324,4	56644,6	156969,0	112162,1	15033,1	127195,2	284139,8	41829,5	325967,3
	SVEUKUPNO	514854,6	19820,0	53300,2	11788,2	599763,0	277796,4	877559,4	185773,2	113982,8	299756,0	1177315,4	130901,2	1308216,6

STANJE DRVNIH ZALIHA, ZAPREMINSKOG PRIRASTA I SJEČIVOG ETATA

Tabela 2.

Krupno drvo m3

Red. Broj	Kanton	SVE VISOKE ŠUME									IZDANAČKE ŠUME			SVE ŠUME		
		DRVNA ZALIHA			ZAPREMINSKI PRIRAST			SJEČIVI ETAT			ZALIHA	PRIRAST	ETAT	SJEČIVI ETAT		
		četinari	lišćari	Ukupno	četinari	lišćari	Ukupno	četinari	lišćari	Ukupno	lišćari	lišćari	lišćari	četinari	lišćari	Ukupno
1	2	3	4	5	6	7	8	9	10		12	13	14	15	16	17
1	UNSKO-SANSKI	9548391	15055294	24603685	248453	346070	594523	204750	327955	532705	5272942	177974	79947	204749	407903	612652
2	POSAVSKI	44015	2766	46781	1759	72	1831	590	54	644	11325	509	367	590	421	1011
3	TUZLANSKI	5002600	8151600	13154200	165600	155400	321000	99200	166000	265200	1472400	65600	21500	99200	187500	286700
4	ZENIČKO-DOBOJSKI	15650218	13859554	29509772	513531	326252	839783	282540	293198	575738	2589157	91962	48775	282540	341973	624513
5	BOSANSKO-PODRINJSKI	211710	2589730	2801440	9060	41040	50100	2140	28871	31011	892450	18190	7500	2140	36371	38511
6	SREDNJOBOSANSKI	11988114	12819729	24807843	379362	266969	646331	240589	225288	465877	2794404	56096	36302	240589	261590	502179
7	HERCEGO.-NERETVANSKI	1649357	7380239	9029596	46179	131206	177385	24473	106948	131421	1530769	58427	11943	24473	118891	143364
8	ZAPADNOHERCEGOVAČKI	274161	715875	990036	5461	9404	14865	2175	8900	11075	617410	47185	3000	2175	11900	14075
9	SARAJEVSKI	5154850	4518289	9673139	157261	89141	246402	106143	82345	188488	885788	17189	11190	106143	93535	199678
10	HERCEGBOSANSKI	19769335	10564361	30333696	478633	217550	696183	330344	154271	484615	3508155	105673	12050	330344	166321	496665
	SVEUKUPNO	69292751	75657437	144950188	2005299	1583104	3588403	1292944	1393830	2686774	19574800	638805	232574	1292943	1626405	2919348

**KANTON : UNSKO-SANSKI
ŠGD. UNSKO-SANSKE ŠUME
ŠGP. - "UNSKO"**

Tabela 3.1.1

**ŠUMSKOGOSPODARSKA OSNOVA VAŽI
od 2002 god. do 2011 god.**

KATEGORIJA ŠUME	Površina ha	Pređena površina sa 2008	%	10 GODIŠNJI SJEČIVI ETAT m3 krupno drvo					
				Vrsta drveća	Ukupni po osnovi	Godišnji	Realizovano sa 2008	Preostalo	Prosječno godišnje
1	2	3	4	5	6	7	8	9	10
Sve visoke šume (VŠ) bukve	8162,1	6496,6	80	Četinari	382	38	7444	-7062	-2354
				Lišćari	557957	55796	386074	179327	59776
				UKUPNO	558339	55834	393518	172265	57422
Sve VŠ, čiste jele, smrče, mješovite jele i smrče i mješovite jele smrče i bukve	13887,0	12503,0	90	Četinari	331120	33112	248290	82830	27610
				Lišćari	668107	66811	416547	251560	83853
				UKUPNO	999227	99923	664837	334390	111463
Sve VŠ, čiste bijelog bora i crnog bora i mješovite bijelog i crnog bora	0,0	0,0	0	Četinari					
				Lišćari					
				UKUPNO	0	0	0	0	0
Sve visoke šume hrastova, hrasta kitnjaka i hrasta lužnjaka	259,0	183,0	71	Četinari	0	0	0	0	0
				Lišćari	15048	1505	14463	585	195
				UKUPNO	15048	1505	14463	585	195
Sve ostale visoke šume	0,0	0,0	0	Četinari					
				Lišćari					
				UKUPNO	0	0	0	0	0
Kulture sa procjenjenom drvnom masom	4209,4	405,2	10	Četinari	32292	3229	0	32292	10764
				Lišćari	0	0	0	0	0
				UKUPNO	32292	3229	0	32292	10764
U K U P N O VISOKE ŠUME	26517,5	19587,8	74	Četinari	363794	36379	255734	108060	36020
				Lišćari	1241112	124111	809640	431472	143824
				UKUPNO	1604906	160491	1065374	539532	179844
Izdanačke šume bukve	12505,7	7482,4	60	Četinari	0	0	0	0	0
				Lišćari	239603	23960	235144	4459	1486
				UKUPNO	239603	23960	235144	4459	1486
Izdanačke šume hrasta	10115,5	2218,6	22	Četinari	0	0	0	0	0
				Lišćari	163009	16301	45420	117588	39196
				UKUPNO	163009	16301	45420	117588	39196
Izdanačke šume mješovite	0	0	0	Četinari					
				Lišćari					
				UKUPNO	0	0	0	0	0
Izdanačke šume ostale	1312,1	376,4	29	Četinari	0	0	0	0	0
				Lišćari	8811	881	12842	-4031	-1344
				UKUPNO	8811	881	12842	-4031	-1344
U K U P N O IZDANAČKE ŠUME	23933,3	10077,4	42	Četinari	0	0	0	0	0
				Lišćari	411423	41142	293406	118016	39339
				UKUPNO	411423	41142	293406	118016	39339
U K U P N O VISOKE ŠUME + IZDANAČKE ŠUME	50450,8	29665,2	59	Četinari	363794	36379	255734	108060	36020
				Lišćari	1652535	165254	1103046	549488	183163
				UKUPNO	2016329	201633	1358780	657548	219183

KANTON : UNSKO-SANSKI
 ŠGD. UNSKO-SANSKE ŠUME
 ŠGP. - "DRVARSKO-B.GRAHOVSKO-dio"

Tabela 3.1.2.

ŠUMSKOGOSPODARSKA OSNOVA VAŽI
 od 2005 god. do 2014 god.

KATEGORIJA ŠUME	Površina ha	Pređena površina sa 2008	%	10 GODIŠNJI SJEČIVI ETAT m3 krupno drvo					
				Vrsta drveća	Ukupni po osnovi	Godišnji	Realizovano sa 2008	Preostalo	Prosječno godišnje
1	2	3	4	5	6	7	8	9	10
Sve visoke šume (VŠ) bukve	1578,6	514,3	33	Četinari	1150	115	694	456	76
				Lišćari	67000	6700	40236	26764	4461
				UKUPNO	68150	6815	40930	27220	4537
Sve VŠ, čiste jele, smrče, mješovite jele i smrče i mješovite jele smrče i bukve	2739,4	983,0	36	Četinari	60000	6000	17653	42347	7058
				Lišćari	90000	9000	30821	59179	9863
				UKUPNO	150000	15000	48474	101526	16921
Sve VŠ, čiste bijelog bora i crnog bora i mješovite bijelog i crnog bora	170,0	0,0	0	Četinari	2500	250		2500	417
				Lišćari	1500	150		1500	250
				UKUPNO	4000	400	0	4000	667
Sve visoke šume hrastova, hrasta kitnjaka i hrasta lužnjaka	286,5	0,0	0	Četinari	0	0	0	0	0
				Lišćari	10000	1000	0	10000	1667
				UKUPNO	10000	1000	0	10000	1667
Sve ostale visoke šume	0,0	0,0	0	Četinari					
				Lišćari					
				UKUPNO	0	0	0	0	0
Kulture sa procjenjenom drvnom masom	1071,1	27,6	3	Četinari	33000	3300		33000	5500
				Lišćari	1000	100		1000	167
				UKUPNO	34000	3400	0	34000	5667
U K U P N O VISOKE ŠUME	5845,6	1524,9	26	Četinari	96650	9665	18347	78303	13051
				Lišćari	169500	16950	71057	98443	16407
				UKUPNO	266150	26615	89404	176746	29458
Izdanačke šume bukve	2082,1	74,6	4	Četinari	0	0	0	0	0
				Lišćari	43000	4300	6914	36086	6014
				UKUPNO	43000	4300	6914	36086	6014
Izdanačke šume hrasta	7712,6	299,4	3	Četinari	0	0	0	0	0
				Lišćari	95000	9500	4717	90283	15047
				UKUPNO	95000	9500	4717	90283	15047
Izdanačke šume mješovite	0	0	0	Četinari					
				Lišćari					
				UKUPNO	0	0	0	0	0
Izdanačke šume ostale	0	0	0	Četinari					
				Lišćari					
				UKUPNO	0	0	0	0	0
U K U P N O IZDANAČKE ŠUME	9794,7	374,0	4	Četinari	0	0	0	0	0
				Lišćari	138000	13800	11631	126369	21062
				UKUPNO	138000	13800	11631	126369	21062
U K U P N O VISOKE ŠUME + IZDANAČKE ŠUME	15640,3	1898,9	12	Četinari	96650	9665	18347	78303	13051
				Lišćari	307500	30750	82688	224812	37469
				UKUPNO	404150	40415	101035	303115	50519

KANTON : UNSKO-SANSKI
 ŠGD. UNSKO-SANSKE ŠUME
 ŠGP. - "KLJUČKO"

Tabela 3.1.3.

ŠUMSKOGOSPODARSKA OSNOVA VAŽI
 od 2001 god. do 2010 god.

KATEGORIJA ŠUME	Površina ha	Pređena površina sa 2008	%	10 GODIŠNJI SJEČIVI ETAT m3 krupno drvo					
				Vrsta drveća	Ukupni po osnovi	Godišnji	Realizovano sa 2008	Preostalo	Prosječno godišnje
1	2	3	4	5	6	7	8	9	10
Sve visoke šume (VŠ) bukve	1383,8	1299,5	94	Četinari	2258	226	181	2077	1039
				Lišćari	41274	4127	46702	-5428	-2714
				UKUPNO	43532	4353	46883	-3351	-1676
Sve VŠ, čiste jele, smrče, mješovite jele i smrče i mješovite jele smrče i bukve	1911,6	1235,3	65	Četinari	98090	9809	35205	62885	31443
				Lišćari	43760	4376	33159	10601	5301
				UKUPNO	141850	14185	68364	73486	36743
Sve VŠ, čiste bijelog bora i crnog bora i mješovite bijelog i crnog bora	0,0	0,0	0	Četinari					
				Lišćari					
				UKUPNO	0	0	0	0	0
Sve visoke šume hrastova, hrasta kitnjaka i hrasta lužnjaka	0,0	0,0	0	Četinari					
				Lišćari					
				UKUPNO	0	0	0	0	0
Sve ostale visoke šume	0,0	0,0	0	Četinari					
				Lišćari					
				UKUPNO	0	0	0	0	0
Kulture sa procjenjenom drvnom masom	2324,3	47,1	2	Četinari	12817	1282	86	12731	6366
				Lišćari	1367	137	642	725	363
				UKUPNO	14184	1418	728	13456	6728
U K U P N O VISOKE ŠUME	5619,7	2581,9	46	Četinari	113165	11317	35472	77693	38847
				Lišćari	86401	8640	80503	5898	2949
				UKUPNO	199566	19957	115975	83591	41796
Izdanačke šume bukve	5454,3	834,1	15	Četinari	0	0	0	0	0
				Lišćari	12250	1225	1327	10923	5462
				UKUPNO	12250	1225	1327	10923	5462
Izdanačke šume hrasta	0,0	0,0	0	Četinari					
				Lišćari					
				UKUPNO	0	0	0	0	0
Izdanačke šume mješovite	0,0	0,0	0	Četinari					
				Lišćari					
				UKUPNO	0	0	0	0	0
Izdanačke šume ostale	0,0	0,0	0	Četinari					
				Lišćari					
				UKUPNO	0	0	0	0	0
U K U P N O IZDANAČKE ŠUME	5454,3	834,1	15	Četinari	0	0	0	0	0
				Lišćari	12250	1225	1327	10923	5462
				UKUPNO	12250	1225	1327	10923	5462
U K U P N O VISOKE ŠUME + IZDANAČKE ŠUME	11074,0	3416,0	31	Četinari	113165	11317	35472	77693	38847
				Lišćari	98651	9865	81830	16821	8411
				UKUPNO	211816	21182	117302	94514	47257

KANTON : UNSKO-SANSKI
 ŠGD. UNSKO-SANSKE ŠUME
 ŠGP. - "SANSKO"

Tabela 3.1.4.

ŠUMSKOGOSPODARSKA OSNOVA VAŽI
 od 2003 god. do 2012god.

KATEGORIJA ŠUME	Površina ha	Pređena površina sa 2008	%	10 GODIŠNJI SJEČIVI ETAT m3 krupno drvo					
				Vrsta drveća	Ukupni po osnovi	Godišnji	Realizovano sa 2008	Preostalo	Prosječno godišnje
1	2	3	4	5	6	7	8	9	10
Sve visoke šume (VŠ) bukve	5738,4	3385,6	59	Četinari	0	0	878	-878	-220
				Lišćari	310000	31000	141788	168212	42053
				UKUPNO	310000	31000	142666	167334	41834
Sve VŠ, čiste jele, smrče, mješovite jele i smrče i mješovite jele smrče i bukve	12132,1	5814,7	48	Četinari	395000	39500	218022	176978	44245
				Lišćari	397000	39700	167120	229880	57470
				UKUPNO	792000	79200	385142	406858	101715
Sve VŠ, čiste bijelog bora i crnog bora i mješovite bijelog i crnog bora	0,0	0,0	0	Četinari					
				Lišćari					
				UKUPNO	0	0	0	0	0
Sve visoke šume hrastova, hrasta kitnjaka i hrasta lužnjaka	601,0	154,2	25	Četinari	0	0	0	0	0
				Lišćari	2500	250	0	2500	625
				UKUPNO	2500	250	0	2500	625
Sve ostale visoke šume	0,0	0,0	0	Četinari					
				Lišćari					
				UKUPNO	0	0	0	0	0
Kulture sa procjenjenom drvnom masom	2783,7	0,0	0	Četinari	3800	380	0	3800	950
				Lišćari	260	26	0	260	65
				UKUPNO	4060	406	0	4060	1015
U K U P N O VISOKE ŠUME	21255,2	9354,5	44	Četinari	398800	39880	218900	179900	44975
				Lišćari	709760	70976	308908	400852	100213
				UKUPNO	1108560	110856	527808	580752	145188
Izdanačke šume bukve	3919,5	1258,4	32	Četinari	0	0	0	0	0
				Lišćari	131000	13100	25855	105145	26286
				UKUPNO	131000	13100	25855	105145	26286
Izdanačke šume hrasta	3281,8	1663,7	51	Četinari	0	0	0	0	0
				Lišćari	77000	7700	11232	65768	16442
				UKUPNO	77000	7700	11232	65768	16442
Izdanačke šume mješovite	0,0	0,0	0	Četinari					
				Lišćari					
				UKUPNO	0	0	0	0	0
Izdanačke šume ostale	0,0	0,0	0	Četinari					
				Lišćari					
				UKUPNO	0	0	0	0	0
U K U P N O IZDANAČKE ŠUME	7201,3	2922,1	41	Četinari	0	0	0	0	0
				Lišćari	208000	20800	37087	170913	42728
				UKUPNO	208000	20800	37087	170913	42728
U K U P N O VISOKE ŠUME + IZDANAČKE ŠUME	28456,5	12276,6	43	Četinari	398800	39880	218900	179900	44975
				Lišćari	917760	91776	345995	571765	142941
				UKUPNO	1316560	131656	564895	751665	187916

KANTON : UNSKO-SANSKI
 ŠGD. UNSKO-SANSKE ŠUME
 ŠGP. - "BOSANSKO-PETROVAČKO"

Tabela 3.1.5.

ŠUMSKOGOSPODARSKA OSNOVA VAŽI
 od 2004 god. do 2013 god.

KATEGORIJA ŠUME	Površina ha	Pređena površina sa 2008	%	10 GODIŠNJI SJEČIVI ETAT m3 krupno drvo					
				Vrsta drveća	Ukupni po osnovi	Godišnji	Realizovano sa 2008	Preostalo	Prosječno godišnje
1	2	3	4	5	6	7	8	9	10
Sve visoke šume (VŠ) bukve	4593,7	2130,6	46	Četinari	273	27	382	-109	-21
				Liščari	388872	38887	73258	315614	63122
				UKUPNO	389145	38915	73640	315505	63101
Sve VŠ, čiste jele, smrče, mješovite jele i smrče i mješovite jele smrče i bukve	18671,7	9269,6	50	Četinari	1145542	114554	459836	685706	137141
				Liščari	660983	66098	169993	490990	98198
				UKUPNO	1806525	180653	629829	1176696	235339
Sve VŠ, čiste bijelog bora i crnog bora i mješovite bijelog i crnog bora	0,0	0,0	0	Četinari					
				Liščari					
				UKUPNO	0	0	0	0	0
Sve visoke šume hrastova, hrasta kitnjaka i hrasta lužnjaka	0,0	0,0	0	Četinari					
				Liščari					
				UKUPNO	0	0	0	0	0
Sve ostale visoke šume	0,0	0,0	0	Četinari					
				Liščari					
				UKUPNO	0	0	0	0	0
Kulture sa procjenjenom drvnom masom	1040,7	12,3	1	Četinari	5762	576	0	5762	1152
				Liščari	827	83	0	827	165
				UKUPNO	6589	659	0	6589	1318
U K U P N O VISOKE ŠUME	24306,1	11412,5	47	Četinari	1151577	115158	460218	691359	138272
				Liščari	1050682	105068	243251	807431	161486
				UKUPNO	2202259	220226	703469	1498790	299758
Izdanačke šume bukve	3807,3	1074,9	28	Četinari	0	0	0	0	0
				Liščari	29977	2998	6449	23528	4706
				UKUPNO	29977	2998	6449	23528	4706
Izdanačke šume hrasta	6636,6	78,1	1	Četinari					
				Liščari					
				UKUPNO	0	0	0	0	0
Izdanačke šume mješovite	0,0	0,0	0	Četinari					
				Liščari					
				UKUPNO	0	0	0	0	0
Izdanačke šume ostale	0,0	0,0	0	Četinari					
				Liščari					
				UKUPNO	0	0	0	0	0
U K U P N O IZDANAČKE ŠUME	10443,9	1153,0	11	Četinari	0	0	0	0	0
				Liščari	29977	2998	6449	23828	4706
				UKUPNO	29977	2998	6449	23828	4706
U K U P N O VISOKE ŠUME + IZDANAČKE ŠUME	34750,0	12565,5	36	Četinari	1151577	115158	460218	691359	138272
				Liščari	1080659	108066	249700	830959	166192
				UKUPNO	2232236	223224	709918	1522318	304464

**KANTON: POSAVSKI
ŠGD. POSAVSKE ŠUME
ŠGP. -"POSAVSKO"**

Tabela 3.2.1...

**ŠUMSKOGOSPODARSKA OSNOVA VAŽI
od 2009 god. do 2018 god.**

KATEGORIJA ŠUME	Površina	Pred.pov sa 2008	%	10 GODIŠNJI SJEČIVI ETAT m3 krupno drvo					
				Vrsta drveća	Ukupni po osnovi	Godišnji	Realizovano sa 2008	Preostalo	Prosječno godišnje
1	2	3	4	5	6	7	8	9	10
Sve visoke šume (VŠ) bukve				Četinari					
				Liščari					
				UKUPNO					
Sve VŠ, čiste jele, smrče, mješovite jele i smrče i mješovite jele smrče i bukve				Četinari					
				Liščari					
				UKUPNO					
Sve VŠ, čiste bijelog bora i crnog bora i mješovite bijelog i crnog bora				Četinari					
				Liščari					
				UKUPNO					
Sve visoke šume hrastova, hrasta kitnjaka i hrasta lužnjaka				Četinari					
				Liščari					
				UKUPNO					
Sve ostale visoke šume				Četinari					
				Liščari					
				UKUPNO					
Kulture sa procjenjenom drvnom masom				Četinari					
				Liščari					
				UKUPNO					
U K U P N O VISOKE ŠUME				Četinari					
				Liščari					
				UKUPNO	0	0	0	0	0
Izdanačke šume bukve				Četinari					
				Liščari					
				UKUPNO					
Izdanačke šume hrasta				Četinari					
				Liščari					
				UKUPNO					
Izdanačke šume mješovite				Četinari					
				Liščari					
				UKUPNO					
Izdanačke šume ostale				Četinari					
				Liščari					
				UKUPNO					
U K U P N O IZDANAČKE ŠUME				Četinari					
				Liščari					
				UKUPNO	0	0	0	0	0
U K U P N O VISOKE ŠUME + IZDANAČKE ŠUME				Četinari					
				Liščari					
				UKUPNO	0	0	0	0	0

KANTON: TUZLANSKI
ŠGD. ŠUME TUZLANSKOG KANTONA
ŠGP. -"KONJUH"

Tabela 3.3.1.

ŠUMSKOGOSPODARSKA OSNOVA VAŽI
od 2004 god. do 2013 god.

KATEGORIJA ŠUME	Površina	Pred.pov sa 2008	%	10 GODIŠNJI SJEČIVI ETAT m3 krupno drvo					
				Vrsta drveća	Ukupni po osnovi	Godišnji	Realizovano sa 2008	Preostalo	Prosječno godišnje
1	2	3	4	5	6	7	8	9	10
Sve visoke šume (VŠ) bukve	4731,6	2838,9	60	Četinari	6000	600	2200	3800	760
				Lišćari	262500	26850	146700	115800	23160
				UKUPNO	268500	27450	148900	119600	23920
Sve VŠ, čiste jele, smrče, mješovite jele i smrče i mješovite jele smrče i bukve	11865,0	9492,5	80	Četinari	628000	62800	239300	388700	77740
				Lišćari	346700	34670	154400	192300	38460
				UKUPNO	974700	97470	393700	581000	116200
Sve VŠ, čiste bijelog bora i crnog bora i mješovite bijelog i crnog bora	1990,8	1294,0	65	Četinari	73000	7300	17000	56000	11200
				Lišćari	16800	1680	7000	9800	1960
				UKUPNO	89800	8980	24000	65800	13160
Sve visoke šume hrastova, hrasta kitnjaka i hrasta lužnjaka	1246,4	373,9	30	Četinari	6200	620	1300	1300	260
				Lišćari	56200	5620	30200	26000	5200
				UKUPNO	62400	6240	31500	27300	5460
Sve ostale visoke šume	0,0	0,0	0	Četinari					
				Lišćari					
				UKUPNO	0	0	0	0	0
Kulture sa procjenjenom drvnom masom	655,1	131,0	20	Četinari	9700	970	1500	8200	1640
				Lišćari	5900	590	800	5100	1020
				UKUPNO	15600	1560	2300	13300	2660
U K U P N O VISOKE ŠUME	20488,9	14130,3	70	Četinari	719300	71930	261300	458000	91600
				Lišćari	688100	68810	339100	349000	69800
				UKUPNO	1407400	140740	600400	807000	161400
Izdanačke šume bukve	548,4	438,7	80	Četinari	0	0	0	0	0
				Lišćari	15000	5100	5100	9900	1980
				UKUPNO	15000	5100	5100	9900	1980
Izdanačke šume hrasta	183,7	55,1	30	Četinari	0	0	0	0	0
				Lišćari	900	90	600	300	60
				UKUPNO	900	90	600	300	60
Izdanačke šume mješovite	0,0	0,0	0	Četinari					
				Lišćari					
				UKUPNO	0	0	0	0	0
Izdanačke šume ostale	310,7	93,2	30	Četinari	0	0	0	0	0
				Lišćari	0	0	40	0	0
				UKUPNO	0	0	40	0	0
U K U P N O IZDANAČKE ŠUME	1042,8	587,0	56	Četinari	0	0	0	0	0
				Lišćari	45900	5190	6100	10200	2040
				UKUPNO	45900	5190	6100	10200	2040
U K U P N O VISOKE ŠUME + IZDANAČKE ŠUME	21532,3	14717,3	68	Četinari	719300	71930	261500	458000	91600
				Lišćari	704000	70400	345200	359200	71840
				UKUPNO	1423300	142330	606700	817200	163440

KANTON: TUZLANSKI
ŠGD. ŠUME TUZLANSKOG KANTONA
ŠGP. -"SPREČKO"

Tabela 3.3.2.

ŠUMSKOGOSPODARSKA OSNOVA VAŽI
od 2003 god. do 2012 god.

KATEGORIJA ŠUME	Površina	Pred.pov sa 2008	%	10 GODIŠNJI SJEČIVI ETAT m3 krupno drvo					
				Vrsta drveća	Ukupni po osnovi	Godišnji	Realizovano sa 2008	Preostalo	Prosječno godišnje
1	2	3	4	5	6	7	8	9	10
Sve visoke šume (VŠ) bukve	3895,3	2726,7	70	Četinari	1700	170	1000	700	180
				Lišćari	212000	21200	144140	67860	16960
				UKUPNO	213700	21370	145140	68560	17140
Sve VŠ, čiste jele, smrče, mješovite jele i smrče i mješovite jele smrče i bukve	5092,0	4073,6	80	Četinari	114100	11410	47570	66530	16630
				Lišćari	234700	23470	105100	129600	32400
				UKUPNO	348800	34880	152670	196130	49030
Sve VŠ, čiste bijelog bora i crnog bora i mješovite bijelog i crnog bora	4744,7	2372,3	50	Četinari	117200	11720	32400	84800	21200
				Lišćari	52200	5220	16990	35210	8800
				UKUPNO	169400	16940	49390	120010	30000
Sve visoke šume hrastova, hrasta kitnjaka i hrasta lužnjaka	1756,6	526,9	30	Četinari	9800	980	1770	8030	2010
				Lišćari	63000	6300	23870	39130	9780
				UKUPNO	72800	7280	25640	47160	11790
Sve ostale visoke šume	0,0	0,0	0	Četinari					
				Lišćari					
				UKUPNO	0	0	0	0	0
Kulture sa procjenjenom drvnom masom	917,4	183,5	20	Četinari	15700	1570	730	14970	3740
				Lišćari	3200	320	1180	2030	510
				UKUPNO	18900	1890	1910	17000	4250
U K U P N O VISOKE ŠUME	16406,0	9883,0	60	Četinari	258500	25850	83460	175040	43760
				Lišćari	565100	56510	291270	273830	68460
				UKUPNO	823600	82360	374730	448870	112220
Izdanačke šume bukve	3321,7	2657,3	80	Četinari	0	0	0	0	0
				Lišćari	67500	6750	23260	44250	11060
				UKUPNO	67500	6750	23260	44250	11060
Izdanačke šume hrasta	3242,0	1296,8	40	Četinari	0	0	46	0	0
				Lišćari	52600	5260	9620	42980	10740
				UKUPNO	52600	5260	9666	42980	10740
Izdanačke šume mješovite	0,0	0,0	0	Četinari					
				Lišćari					
				UKUPNO	0	0	0	0	0
Izdanačke šume ostale	2456,3	736,9	30	Četinari	0	0	27	0	0
				Lišćari	0	0	13	0	0
				UKUPNO	0	0	40	0	0
U K U P N O IZDANAČKE ŠUME	9020,0	4691,0	52	Četinari	0	0	98	0	0
				Lišćari	120100	12010	33010	87220	21810
				UKUPNO	120100	12010	33108	87220	21810
U K U P N O VISOKE ŠUME + IZDANAČKE ŠUME	25426,0	14574,0	57	Četinari	258500	25850	84440	175040	43760
				Lišćari	685200	68520	324270	361060	90260
				UKUPNO	943700	94370	408710	536100	134020

KANTON: TUZLANSKI
ŠGD. ŠUME TUZLANSKOG KANTONA
ŠGP. -"MAJEVIČKO"

Tabela 3.3.3.

ŠUMSKOGOSPODARSKA OSNOVA VAŽI
od 2006 god. do 2015 god.

KATEGORIJA ŠUME	Površina	Pred.pov sa 2008	%	10 GODIŠNJI SJEČIVI ETAT m3 krupno drvo					
				Vrsta drveća	Ukupni po osnovi	Godišnji	Realizovano sa 2008	Preostalo	Prosječno godišnje
1	2	3	4	5	6	7	8	9	10
Sve visoke šume (VŠ) bukve	4795,4	3836,3	80	Četinari	2000	200	340	1660	240
				Lišćari	261350	26140	79430	181920	25990
				UKUPNO	263350	26340	79770	183580	26230
Sve VŠ, čiste jele, smrče, mješovite jele i smrče i mješovite jele smrče i bukve	0,0	0,0	0	Četinari					
				Lišćari					
				UKUPNO	0	0	0	0	0
Sve VŠ, čiste bijelog bora i crnog bora i mješovite bijelog i crnog bora	0,0	0,0	0	Četinari					
				Lišćari					
				UKUPNO	0	0	0	0	0
Sve visoke šume hrastova, hrasta kitnjaka i hrasta lužnjaka	0,0	0,0	0	Četinari					
				Lišćari					
				UKUPNO	0	0	0	0	0
Sve ostale visoke šume	0,0	0,0	0	Četinari					
				Lišćari					
				UKUPNO	0	0	0	0	0
Kulture sa procjenjenom drvnom masom	344,2	68,8	20	Četinari	2380	240	40	2340	330
				Lišćari	790	80	0	790	110
				UKUPNO	3170	320	4	3130	440
U K U P N O VISOKE ŠUME	5139,6	3905,1	76	Četinari	4380	440	380	40	570
				Lišćari	262140	26210	79430	172710	26100
				UKUPNO	266520	26650	79810	172750	26670
Izdanačke šume bukve	2651,0	1590,6	60	Četinari	0	0	0	0	0
				Lišćari	30850	3090	5760	2560	3580
				UKUPNO	30850	3090	5760	2560	3580
Izdanačke šume hrasta	0,0	0,0	0	Četinari					
				Lišćari					
				UKUPNO	0	0	0	0	0
Izdanačke šume mješovite	0,0	0,0	0	Četinari					
				Lišćari					
				UKUPNO	0	0	0	0	0
Izdanačke šume ostale	0,0	0,0	0	Četinari					
				Lišćari					
				UKUPNO	0	0	0	0	0
U K U P N O IZDANAČKE ŠUME	2651,0	1590,6	60	Četinari	0	0	0	0	0
				Lišćari	30850	3090	5760	25090	3580
				UKUPNO	30850	3090	5760	25090	3580
U K U P N O VISOKE ŠUME + IZDANAČKE ŠUME	7790,6	5495,7	70	Četinari	4380	440	380	4000	570
				Lišćari	292990	29300	85190	207800	29690
				UKUPNO	297370	29740	85570	211800	30260

KANTON: TUZLANSKI
ŠGD. ŠUME TUZLANSKOG KANTONA
ŠGP. -"VLASENIČKO"

Tabela 3.3.4.

ŠUMSKOGOSPODARSKA OSNOVA VAŽI
od 2006 god. do 2015 god.

KATEGORIJA ŠUME	Površina	Pred.pov sa 2008	%	10 GODIŠNJI SJEČIVI ETAT m3 krupno drvo					
				Vrsta drveća	Ukupni po osnovi	Godišnji	Realizovano sa 2008	Preostalo	Prosječno godišnje
1	2	3	4	5	6	7	8	9	10
Sve visoke šume (VŠ) bukve	2009,4	1607,5	80	Četinari	0	0	0	0	0
				Lišćari	116800	11680	33500	83300	11900
				UKUPNO	116800	11680	33500	83300	11900
Sve VŠ, čiste jele, smrče, mješovite jele i smrče i mješovite jele smrče i bukve	546,6	382,6	70	Četinari	12670	1270	2160	10510	1500
				Lišćari	24900	2490	2710	22190	3170
				UKUPNO	37570	3760	4870	32700	4670
Sve VŠ, čiste bijelog bora i crnog bora i mješovite bijelog i crnog bora	0,0	0,0	0	Četinari					
				Lišćari					
				UKUPNO	0	0	0	0	0
Sve visoke šume hrastova, hrasta kitnjaka i hrasta lužnjaka	234,2	117,1	50	Četinari	0	0	0	0	0
				Lišćari	8200	820	1920	6280	900
				UKUPNO	8200	820	1920	6280	900
Sve ostale visoke šume	160,4	32,1	20	Četinari	0	0	0	0	0
				Lišćari	0	0	26		
				UKUPNO	0	0	26	0	0
Kulture sa procjenjenom drvnom masom	130,5	13,1	10	Četinari	2810	30	20	2790	400
				Lišćari	170	20	0	170	20
				UKUPNO	2980	50	2	2960	420
U K U P N O VISOKE ŠUME	3081,1	2152,4	70	Četinari	15480	1548	2180	13300	1900
				Lišćari	150070	15007	38390	111940	15990
				UKUPNO	165550	16555	40570	125240	17890
Izdanačke šume bukve	450,9	360,7	80	Četinari	0	0	0	0	0
				Lišćari	10250	1025	6630	3630	520
				UKUPNO	10250	1025	6630	3630	520
Izdanačke šume hrasta	0,0	0,0	0	Četinari					
				Lišćari					
				UKUPNO	0	0	0	0	0
Izdanačke šume mješovite	0,0	0,0	0	Četinari					
				Lišćari					
				UKUPNO	0	0	0	0	0
Izdanačke šume ostale	24,9	2,5	10	Četinari	0	0	0	0	0
				Lišćari	60	10	0	0	10
				UKUPNO	60	10	0	0	10
U K U P N O IZDANAČKE ŠUME	475,8	363,2	76	Četinari	0	0	0	0	0
				Lišćari	10310	1030	6630	3680	530
				UKUPNO	10310	1030	6630	3680	530
U K U P N O VISOKE ŠUME + IZDANAČKE ŠUME	3556,9	2515,6	70	Četinari	15480	1548	2180	13300	1900
				Lišćari	160380	16038	45010	115630	16520
				UKUPNO	175860	17586	47190	128930	18420

KANTON: ZENIČKO-DOBOJSKI
ŠGD. ŠUME ZENIČKO-DOB. KANTONA
ŠGP. -"OLOVSKO"

Tabela 3.4.1.

ŠUMSKOGOSPODARSKA OSNOVA VAŽI
od 2002 god. do 2011 god.

KATEGORIJA ŠUME	Površina	Pred.pov sa 2008	%	10 GODIŠNJI SJEČIVI ETAT m3 krupno drvo					
				Vrsta drveća	Ukupni po osnovi	Godišnji	Realizovano sa 2008	Preostalo	Prosječno godišnje
1	2	3	4	5	6	7	8	9	10
Sve visoke šume (VŠ) bukve	0,0	0,0	0	Četinari					
				Liščari					
				UKUPNO	0	0	0	0	0
Sve VŠ, čiste jele, smrče, mješovite jele i smrče i mješovite jele smrče i bukve	21284,0			Četinari	843000	84300	607200	235800	78600
				Liščari	470100	47010	362700	107400	35800
				UKUPNO	1313100	131310	969900	343200	114400
Sve VŠ, čiste bijelog bora i crnog bora i mješovite bijelog i crnog bora	3065,0			Četinari	72400	7240	27100	45300	15100
				Liščari	24000	2400	9800	14200	4733
				UKUPNO	96400	9640	36900	59500	19833
Sve visoke šume hrastova, hrasta kitnjaka i hrasta lužnjaka	3413,0			Četinari	34500	3450	9600	24900	8300
				Liščari	72000	7200	29700	42300	14100
				UKUPNO	106500	10650	39300	67200	22400
Sve ostale visoke šume	0,0	0,0	0	Četinari					
				Liščari					
				UKUPNO	0	0	0	0	0
Kulture sa procjenjenom drvnom masom	36,0			Četinari					
				Liščari					
				UKUPNO	0	0	0	0	0
U K U P N O VISOKE ŠUME	27798,0			Četinari	949900	94990	643900	306000	102000
				Liščari	566100	56610	402200	163900	54633
				UKUPNO	1516000	151600	1046100	469900	156633
Izdanačke šume bukve	161,0			Četinari	0	0	0	0	0
				Liščari	1300	130	100	1200	400
				UKUPNO	1300	130	100	1200	400
Izdanačke šume hrasta	104,0			Četinari	0	0	0	0	0
				Liščari	1800	180	0	1800	600
				UKUPNO	1800	180	0	1800	600
Izdanačke šume mješovite	0,0	0,0	0	Četinari					
				Liščari					
				UKUPNO	0	0	0	0	0
Izdanačke šume ostale	0,0	0,0	0	Četinari					
				Liščari					
				UKUPNO	0	0	0	0	0
U K U P N O IZDANAČKE ŠUME	256,0			Četinari	0	0	0	0	0
				Liščari	3100	310	100	3000	1000
				UKUPNO	3100	310	100	3000	1000
U K U P N O VISOKE ŠUME + IZDANAČKE ŠUME	28063,0			Četinari	949900	94990	643900	306000	102000
				Liščari	569200	56920	402300	166900	55633
				UKUPNO	1519100	151910	1046200	472900	157633

KANTON: ZENIČKO-DOBOJSKI
 ŠGD. ŠUME ZENIČKO-DOB. KANTONA
 ŠGP. -"GORNJE BOSANSKO"

Tabela 3.4.2.

ŠUMSKOGOSPODARSKA OSNOVA VAŽI
 od 2003 god. do 2012 god.

KATEGORIJA ŠUME	Površina	Pred.pov sa 2008	%	10 GODIŠNJI SJEČIVI ETAT m3 krupno drvo					
				Vrsta drveća	Ukupni po osnovi	Godišnji	Realizovano sa 2008	Preostalo	Prosječno godišnje
1	2	3	4	5	6	7	8	9	10
Sve visoke šume (VŠ) bukve	3525,0			Četinari	1700	170	300	1400	350
				Liščari	139400	13940	71200	68200	17050
				UKUPNO	141100	14110	71500	69600	17400
Sve VŠ, čiste jele, smrče, mješovite jele i smrče i mješovite jele smrče i bukve	10814,0			Četinari	824300	82430	472600	351700	87925
				Liščari	115400	11540	51900	63500	15875
				UKUPNO	939700	93970	524500	415200	103800
Sve VŠ, čiste bijelog bora i crnog bora i mješovite bijelog i crnog bora	0,0	0,0	0	Četinari					
				Liščari					
				UKUPNO	0	0	0	0	0
Sve visoke šume hrastova, hrasta kitnjaka i hrasta lužnjaka	847,0			Četinari	100	10	0	100	25
				Liščari	28800	2880	12100	16700	4175
				UKUPNO	28900	2890	12100	16800	4200
Sve ostale visoke šume	1156,0			Četinari	0	0	300	-300	-75
				Liščari	54800	5480	11800	43000	10750
				UKUPNO	54800	5480	12100	42700	10675
Kulture sa procjenjenom drvnom masom	3141,0			Četinari	4680	468	2000	21400	5350
				Liščari	6600	660	6500	100	25
				UKUPNO	11280	1128	8500	21500	5375
U K U P N O VISOKE ŠUME	19483,0			Četinari	849500	84950	475200	374300	93575
				Liščari	345000	34500	159800	191500	47875
				UKUPNO	1194500	119450	635000	565800	141450
Izdanačke šume bukve	4571,0			Četinari	0	0	0	0	0
				Liščari	104900	10490	45500	49400	19800
				UKUPNO	104900	10490	45500	49400	19800
Izdanačke šume hrasta	2291,0			Četinari	0	0	0	0	0
				Liščari	44600	4460	9300	35300	8825
				UKUPNO	44600	4460	9300	35300	8825
Izdanačke šume mješovite	0,0	0,0	0	Četinari					
				Liščari					
				UKUPNO	0	0	0	0	0
Izdanačke šume ostale	465,0			Četinari	0	0	0	0	0
				Liščari	100	10	1100	-1000	-250
				UKUPNO	100	10	1100	-1000	-250
U K U P N O IZDANAČKE ŠUME	7327,0			Četinari	0	0	0	0	0
				Liščari	149600	14960	55900	93700	28375
				UKUPNO	149600	14960	55900	93700	28375
U K U P N O VISOKE ŠUME + IZDANAČKE ŠUME	26810,0			Četinari	849500	84950	475200	374300	93575
				Liščari	494600	49460	209400	285200	76250
				UKUPNO	1344100	134410	684600	659500	169825

KANTON: ZENIČKO-DOBOJSKI
ŠGD. ŠUME ZENIČKO-DOB. KANTONA
ŠGP. -"KAKANJSKO"

Tabela 3.4.3.

ŠUMSKOGOSPODARSKA OSNOVA VAŽI
od 2003 god. do 2012 god.

KATEGORIJA ŠUME	Površina	Pred.pov sa 2008	%	10 GODIŠNJI SJEČIVI ETAT m3 krupno drvo					
				Vrsta drveća	Ukupni po osnovi	Godišnji	Realizovano sa 2008	Preostalo	Prosječno godišnje
1	2	3	4	5	6	7	8	9	10
Sve visoke šume (VŠ) bukve	2130,0			Četinari	1497	150	688	809	202
				Lišćari	90000	9000	64190	25810	6453
				UKUPNO	91497	9150	64878	26619	6655
Sve VŠ, čiste jele, smrče, mješovite jele i smrče i mješovite jele smrče i bukve	6327,0			Četinari	203000	20300	118564	84436	21109
				Lišćari	207700	20770	111475	96225	24056
				UKUPNO	410700	41070	230039	180661	45165
Sve VŠ, čiste bijelog bora i crnog bora i mješovite bijelog i crnog bora	1291,0			Četinari	37800	3780	17947	19853	4963
				Lišćari	9900	990	5120	4780	1195
				UKUPNO	47700	4770	23067	24633	6158
Sve visoke šume hrastova, hrasta kitnjaka i hrasta lužnjaka	0,0	0,0	0	Četinari					
				Lišćari					
				UKUPNO	0	0	0	0	0
Sve ostale visoke šume	1510,0			Četinari	600	60	388	212	53
				Lišćari	57000	5700	30313	26687	6672
				UKUPNO	57600	5760	30701	26899	6725
Kulture sa procjenjenom drvnom masom	1965,0			Četinari	9900	990	1907	7993	1998
				Lišćari	4400	440	3556	844	211
				UKUPNO	14300	1430	5463	8837	2209
U K U P N O VISOKE ŠUME	13223,0			Četinari	252797	25280	139494	113303	28326
				Lišćari	369000	36900	214654	154346	38587
				UKUPNO	621797	62180	354148	267649	66913
Izdanačke šume bukve	1387,0			Četinari	0	0	0	0	0
				Lišćari	40000	4000	13869	26131	6533
				UKUPNO	40000	4000	13869	26131	6533
Izdanačke šume hrasta	1436,0			Četinari	0	0	0	0	0
				Lišćari	30800	3080	8331	22469	5617
				UKUPNO	30800	3080	8331	22469	5617
Izdanačke šume mješovite	0,0	0,0	0	Četinari					
				Lišćari					
				UKUPNO	0	0	0	0	0
Izdanačke šume ostale	778,0			Četinari	0	0	0	0	0
				Lišćari	3100	310	1880	1220	305
				UKUPNO	3100	310	1880	1220	305
U K U P N O IZDANAČKE ŠUME	3601,0			Četinari	0	0	0	0	0
				Lišćari	73900	7390	24080	49820	12455
				UKUPNO	73900	7390	24080	49820	12455
U K U P N O VISOKE ŠUME + IZDANAČKE ŠUME	16824,0			Četinari	252797	25280	139494	113303	28326
				Lišćari	442900	44290	238734	204166	51042
				UKUPNO	695697	69570	378228	317469	79368

KANTON: ZENIČKO-DOBOJSKI
ŠGD. ŠUME ZENIČKO-DOB. KANTONA
ŠGP. "KRIVAJSKO"

Tabela 3.4.4.

ŠUMSKOGOSPODARSKA OSNOVA VAŽI
od 2007 god. do 2016 god.

KATEGORIJA ŠUME	Površina	Pred.pov sa 2008	%	10 GODIŠNJI SJEČIVI ETAT m3 krupno drvo					
				Vrsta drveća	Ukupni po osnovi	Godišnji	Realizovano sa 2008	Preostalo	Prosječno godišnje
1	2	3	4	5	6	7	8	9	10
Sve visoke šume (VŠ) bukve	9482,0			Četinari	0	0	206	-206	-26
				Lišćari	412000	41200	65012	346988	43374
				UKUPNO	412000	41200	65218	346782	43348
Sve VŠ, čiste jele, smrče, mješovite jele i smrče i mješovite jele smrče i bukve	26161,0			Četinari	422000	42200	47560	374440	46805
				Lišćari	820000	82000	85424	734576	91822
				UKUPNO	1242000	124200	132984	1109016	138627
Sve VŠ, čiste bijelog bora i crnog bora i mješovite bijelog i crnog bora	11593,0			Četinari	196000	19600	17704	178296	22287
				Lišćari	78000	7800	6214	71786	8973
				UKUPNO	274000	27400	23918	250082	31260
Sve visoke šume hrastova, hrasta kitnjaka i hrasta lužnjaka	3722,0			Četinari	23000	2300	3624	19376	2422
				Lišćari	103000	10300	10386	92614	11577
				UKUPNO	126000	12600	14010	111990	13999
Sve ostale visoke šume	677,0			Četinari	0	0	0	0	0
				Lišćari	22000	2200	588	21412	2677
				UKUPNO	22000	2200	588	21412	2677
Kulture sa procjenjenom drvnom masom	6181,0			Četinari	107900	10790	361	107539	13442
				Lišćari	25000	2500	806	24194	3024
				UKUPNO	132900	13290	1167	131733	16466
U K U P N O VISOKE ŠUME	57816,0			Četinari	748900	74890	69455	679445	84931
				Lišćari	1460000	146000	168430	1291570	161446
				UKUPNO	2208900	220890	237885	1971015	246377
Izdanačke šume bukve	6505,0			Četinari	0	0	0	0	0
				Lišćari	126000	12600	6056	119944	14993
				UKUPNO	126000	12600	6056	119944	14993
Izdanačke šume hrasta	3857,0			Četinari	0	0	0	0	0
				Lišćari	68000	6800	784	67216	8402
				UKUPNO	68000	6800	784	67216	8402
Izdanačke šume mješovite	0,0			Četinari					
				Lišćari					
				UKUPNO	0	0	0	0	0
Izdanačke šume ostale	0,0			Četinari					
				Lišćari					
				UKUPNO	0	0	0	0	0
U K U P N O IZDANAČKE ŠUME	10362,0			Četinari	0	0	0	0	0
				Lišćari	194000	19400	6840	187160	23395
				UKUPNO	194000	19400	6840	187160	23395
U K U P N O VISOKE ŠUME + IZDANAČKE ŠUME	68178,0			Četinari	748900	74890	69455	679445	84931
				Lišćari	1654000	165400	175270	1478730	184841
				UKUPNO	2402900	240290	244725	2158175	269772

KANTON: ZENIČKO-DOBOJSKI
ŠGD. ŠUME ZENIČKO-DOB. KANTONA
ŠGP. -"NATRON-USO.-UKRINJSKO"

Tabela 3.4.5.

ŠUMSKOGOSPODARSKA OSNOVA VAŽI
od 2008 god. do 2017 god.

KATEGORIJA ŠUME	Površina	Pred.pov sa 2008	%	10 GODIŠNJI SJEČIVI ETAT m3 krupno drvo					
				Vrsta drveća	Ukupni po osnovi	Godišnji	Realizovano sa 2008	Preostalo	Prosječno godišnje
1	2	3	4	5	6	7	8	9	10
Sve visoke šume (VŠ) bukve	1647,0			Četinari	0	0	339	-339	-38
				Lišćari	96000	9600	4255	91745	10194
				UKUPNO	96000	9600	4594	91406	10156
Sve VŠ, čiste jele, smrče, mješovite jele i smrče i mješovite jele smrče i bukve	2253,0			Četinari	32100	3210	2111	29989	3332
				Lišćari	80500	8050	9034	71466	7941
				UKUPNO	112600	11260	11145	101455	11273
Sve VŠ, čiste bijelog bora i crnog bora i mješovite bijelog i crnog bora	816,0			Četinari	19000	1900	228	18772	2086
				Lišćari	6000	600	334	5666	630
				UKUPNO	25000	2500	562	24438	2716
Sve visoke šume hrastova, hrasta kitnjaka i hrasta lužnjaka	491,0			Četinari	3000	300	19	2981	331
				Lišćari	16000	1600	416	15584	1732
				UKUPNO	19000	1900	435	18565	2063
Sve ostale visoke šume	0,0	0,0	0	Četinari					
				Lišćari					
				UKUPNO	0	0	0	0	0
Kulture sa procjenjenom drvnom masom	1742,0			Četinari	29300	2930	1204	28096	3122
				Lišćari	3700	370	436	3264	363
				UKUPNO	33000	3300	1640	31360	3484
U K U P N O VISOKE ŠUME	6949,0			Četinari	83400	8340	3901	79499	8833
				Lišćari	202200	20220	14475	187725	20858
				UKUPNO	285600	28560	18376	267224	29691
Izdanačke šume bukve	2093,0			Četinari	0	0	0	0	0
				Lišćari	55500	5550	1393	54107	6012
				UKUPNO	55500	5550	1393	54107	6012
Izdanačke šume hrasta	933,0			Četinari	0	0	0	0	0
				Lišćari	15500	153	896	14604	1623
				UKUPNO	15500	153	896	14604	1623
Izdanačke šume mješovite	0,0	0,0	0	Četinari					
				Lišćari					
				UKUPNO	0	0	0	0	0
Izdanačke šume ostale				Četinari					
				Lišćari					
				UKUPNO	0	0	0	0	0
U K U P N O IZDANAČKE ŠUME	3026,0			Četinari	0	0	0	0	0
				Lišćari	71000	5703	2289	68711	7635
				UKUPNO	71000	5703	2289	68711	7635
U K U P N O VISOKE ŠUME + IZDANAČKE ŠUME	9975,0			Četinari	83400	8340	3968	79432	8826
				Lišćari	273200	25923	16764	256436	28493
				UKUPNO	356600	34263	20732	335868	37319

**KANTON: BOSANSKO-PODRINJSKI
ŠGD. BOSANSKO-PODRINJSKE ŠUME
ŠGP. -"BOSANSKO-PODRINJSKO"**

Tabela 3.5.1.

**ŠUMSKOGOSPODARSKA OSNOVA VAŽI
od 2007 god. do 2016 god.**

KATEGORIJA ŠUME	Površina	Pred.pov sa 2008	%	10 GODIŠNJI SJEČIVI ETAT m3 krupno drvo					
				Vrsta drveća	Ukupni po osnovi	Godišnji	Realizovano sa 2008	Preostalo	Prosječno godišnje
1	2	3	4	5	6	7	8	9	10
Sve visoke šume (VŠ) bukve	9299,3			Četinari	0	0	120	0	0
				Lišćari	236080	23600	52580	183500	22900
				UKUPNO	236080	23600	52700	183500	22900
Sve VŠ, čiste jele, smrče, mješovite jele i smrče i mješovite jele smrče i bukve	608,6			Četinari	3000	300	1510	1490	180
				Lišćari	19000	1900	330	18670	2330
				UKUPNO	22000	2200	1840	20160	2510
Sve VŠ, čiste bijelog bora i crnog bora i mješovite bijelog i crnog bora	219,6			Četinari	1400	140	540	860	100
				Lišćari	7000	700	1400	5600	700
				UKUPNO	8400	840	1940	6460	800
Sve visoke šume hrastova, hrasta kitnjaka i hrasta lužnjaka	1439,6			Četinari	0	0	0	0	0
				Lišćari	9000	90	5020	3980	490
				UKUPNO	9000	90	5020	3980	490
Sve ostale visoke šume	300,1			Četinari	10120	1010	90	10030	1250
				Lišćari	10120	1010	90	10030	1250
				UKUPNO	20240	2020	180	20060	2500
Kulture sa procjenjenom drvnom masom	2167,8			Četinari	20380	2040	240	20140	21
				Lišćari	12010	1200	1710	10300	1280
				UKUPNO	32390	3240	1950	30440	1301
U K U P N O VISOKE ŠUME	14035,0			Četinari	24780	2780	2410	22490	2810
				Lišćari	293210	29320	61130	2325080	29010
				UKUPNO	317990	32100	63540	2347570	31820
Izdanačke šume bukve	4195,1			Četinari	0	0	50	0	0
				Lišćari	65000	6500	1860	63140	7890
				UKUPNO	65000	6500	1910	63140	7890
Izdanačke šume hrasta	4485,6			Četinari	0	0	0	0	0
				Lišćari	10000	1000	1060	8940	1110
				UKUPNO	10000	1000	1060	8940	1110
Izdanačke šume mješovite	0,0	0,0	0	Četinari					
				Lišćari					
				UKUPNO	0	0	0	0	0
Izdanačke šume ostale	0,0	0,0	0	Četinari					
				Lišćari					
				UKUPNO	0	0	0	0	0
U K U P N O IZDANAČKE ŠUME	8680,7			Četinari	0	0	6	0	0
				Lišćari	75000	7500	2920	72080	9000
				UKUPNO	75000	7500	2926	72080	9000
U K U P N O VISOKE ŠUME + IZDANAČKE ŠUME	22715,7			Četinari	24780	2470	2470	22490	2810
				Lišćari	368210	36820	64050	304160	38020
				UKUPNO	392990	39290	66520	326650	40830

**KANTON: SREDNJOBOSANSKI
ŠGD. SREDNJOBOSANSKE ŠUME
ŠGP. -"LAŠVANSKO"**

Tabela 3.6.1.

**ŠUMSKOGOSPODARSKA OSNOVA VAŽI
od 2006 god. do 2015 god.**

KATEGORIJA ŠUME	Površina	Pred.pov sa 2008	%	10 GODIŠNJI SJEČIVI ETAT m3 krupno drvo					
				Vrsta drveća	Ukupni po osnovi	Godišnji	Realizovano sa 2008	Preostalo	Prosječno godišnje
1	2	3	4	5	6	7	8	9	10
Sve visoke šume (VŠ) bukve	7524,0	1450,0	19	Četinari	0	0	756	-756	-108
				Liščari	241000	24100	74121	166879	23840
				UKUPNO	241000	24100	74877	166123	23732
Sve VŠ, čiste jele, smrče, mješovite jele i smrče i mješovite jele smrče i bukve	32441,0	8234,0	25	Četinari	930000	93000	282187	647813	92545
				Liščari	468000	46800	145683	322317	46045
				UKUPNO	1398000	139800	427870	970130	138590
Sve VŠ, čiste bijelog bora i crnog bora i mješovite bijelog i crnog bora	0,0	0,0	0	Četinari					
				Liščari					
				UKUPNO	0	0	0	0	0
Sve visoke šume hrastova, hrasta kitnjaka i hrasta lužnjaka	0,0	0,0	0	Četinari					
				Liščari					
				UKUPNO	0	0	0	0	0
Sve ostale visoke šume	0,0	0,0	0	Četinari					
				Liščari					
				UKUPNO	0	0	0	0	0
Kulture sa procjenjenom drvnom masom	7580,0	0,0	0	Četinari	72600	7260	2151	70449	10064
				Liščari	9700	970	10119	-419	-60
				UKUPNO	82300	8230	12270	70030	10004
U K U P N O VISOKE ŠUME	47545,0	9684,0	20	Četinari	1002600	100260	285094	717506	102501
				Liščari	718700	71870	229923	488777	69825
				UKUPNO	1721300	172130	515017	1206283	172326
Izdanačke šume bukve	5829,0	129,0	2	Četinari	0	0	474	-474	-68
				Liščari	87000	8700	20355	66645	9521
				UKUPNO	87000	8700	20829	66171	9453
Izdanačke šume hrasta	3195,0	109,0	3	Četinari	0	0	79	-79	-11
				Liščari	35000	3500	4960	30040	4291
				UKUPNO	35000	3500	5039	29961	4280
Izdanačke šume mješovite	0,0	0,0	0	Četinari					
				Liščari					
				UKUPNO	0	0	0	0	0
Izdanačke šume ostale	612,0	0,0	0	Četinari					
				Liščari					
				UKUPNO	0	0	0	0	0
U K U P N O IZDANAČKE ŠUME	9636,0	238,0	2	Četinari	0	0	553	-553	-79
				Liščari	122000	12200	25315	96685	13812
				UKUPNO	122000	12200	25868	96132	13733
U K U P N O VISOKE ŠUME + IZDANAČKE ŠUME	57181,0	9922	17	Četinari	1002600	100260	285647	716953	102422
				Liščari	840700	84070	255238	585462	83637
				UKUPNO	1843300	184330	540885	1302415	186059

**KANTON: SREDNJOBOSANSKI
ŠGD. SREDNJOBOSANSKE ŠUME
ŠGP. -"GORNJEVRBASKO"**

Tabela 3.6.2.

**ŠUMSKOGOSPODARSKA OSNOVA VAŽI
od 2004 god. do 2013od.**

KATEGORIJA ŠUME	Površina	Pred.pov sa 2008	%	10 GODIŠNJI SJEČIVI ETAT m3 krupno drvo					
				Vrsta drveća	Ukupni po osnovi	Godišnji	Realizovano sa 2008	Preostalo	Prosječno godišnje
1	2	3	4	5	6	7	8	9	10
Sve visoke šume (VŠ) bukve	8953,8	3361,6	38	Četinari	4120	412	6182	-2062	-412
				Lišćari	249430	24943	86968	162462	32492
				UKUPNO	253550	25355	93150	160400	32080
Sve VŠ, čiste jele, smrče, mješovite jele i smrče i mješovite jele smrče i bukve	15872,4	8150,4	51	Četinari	477560	47756	238672	238888	47778
				Lišćari	251290	25129	113915	137375	27475
				UKUPNO	728850	72885	352587	376263	75253
Sve VŠ, čiste bijelog bora i crnog bora i mješovite bijelog i crnog bora	4148,1	1389,1	34	Četinari	106390	10639	30296	76094	15219
				Lišćari	15000	1500	4725	10275	2055
				UKUPNO	121390	12139	35021	86369	17274
Sve visoke šume hrastova, hrasta kitnjaka i hrasta lužnjaka	655,3	101,5	16	Četinari	0	0	57	-57	-11
				Lišćari	17500	1750	2198	15302	3060
				UKUPNO	17500	1750	2255	15245	3049
Sve ostale visoke šume	2000,0	242,1	12	Četinari	0	0	78	-78	-16
				Lišćari	27070	2707	6225	20845	4169
				UKUPNO	27070	2707	6303	20767	4153
Kulture sa procjenjenom drvnom masom	4363,1	110,5	3	Četinari	26000	2600	1624	24376	4875
				Lišćari	5910	591	966	4944	989
				UKUPNO	31910	3191	2590	29320	5864
U K U P N O VISOKE ŠUME	35992,7	13355,2	37	Četinari	614070	61407	276909	337161	67432
				Lišćari	566200	56620	214997	351203	70241
				UKUPNO	1180270	118027	491906	688364	137673
Izdanačke šume bukve	4481,5	169,1	4	Četinari	0	0	69	-69	-14
				Lišćari	33240	3324	3460	29780	5956
				UKUPNO	33240	3324	3529	29711	5942
Izdanačke šume hrasta	2378,5	225,6	10	Četinari	0	0	65	-65	-13
				Lišćari	12830	1283	3252	9578	1916
				UKUPNO	12830	1283	3317	9513	1903
Izdanačke šume mješovite	0,0	0,0	0	Četinari					
				Lišćari					
				UKUPNO	0	0	0	0	0
Izdanačke šume ostale	1028,2	0,0	0	Četinari	0	0	86	-86	-17
				Lišćari	2100	210	171	1929	386
				UKUPNO	2100	210	257	1843	369
U K U P N O IZDANAČKE ŠUME	7888,2	394,7	5	Četinari	0	0	220	-220	-44
				Lišćari	48170	4817	6883	41287	8257
				UKUPNO	48170	4817	7103	41067	8213
U K U P N O VISOKE ŠUME + IZDANAČKE ŠUME	43880,9	13749,9	31	Četinari	614070	61407	277129	336941	67388
				Lišćari	614370	61437	221880	392490	78498
				UKUPNO	1228440	122844	499009	729431	145886

**KANTON: SREDNJOBOSANSKI
ŠGD. SREDNJOBOSANSKE ŠUME
ŠGP. -"FOJNIČKO"**

Tabela 3.6.3.

**ŠUMSKOGOSPODARSKA OSNOVA VAŽI
od 2007 god. do 2016 god.**

KATEGORIJA ŠUME	Površina	Pred.pov sa 2008	%	10 GODIŠNJI SJEČIVI ETAT m3 krupno drvo					
				Vrsta drveća	Ukupni po osnovi	Godišnji	Realizovano sa 2008	Preostalo	Prosječno godišnje
1	2	3	4	5	6	7	8	9	10
Sve visoke šume (VŠ) bukve	8407,5	1627,2	19	Četinari	1680	168	369	1311	164
				Lišćari	29640	29640	71674	224726	28091
				UKUPNO	31320	29808	72043	226037	28255
Sve VŠ, čiste jele, smrče, mješovite jele i smrče i mješovite jele smrče i bukve	11221,5	2039,5	18	Četinari	231040	23104	46618	184422	23053
				Lišćari	287410	28741	54806	232604	29076
				UKUPNO	518450	51845	101424	417026	52129
Sve VŠ, čiste bijelog bora i crnog bora i mješovite bijelog i crnog bora	0,0	0,0	0	Četinari					
				Lišćari					
				UKUPNO	0	0	0	0	0
Sve visoke šume hrastova, hrasta kitnjaka i hrasta lužnjaka	2217,1	654,8	29	Četinari	0	0	168	-168	-21
				Lišćari	56100	5610	21162	34938	4367
				UKUPNO	56100	5610	21330	34770	4346
Sve ostale visoke šume	820,9	205,0	25	Četinari	0	0	48	-48	-6
				Lišćari	19500	1950	4541	14959	1870
				UKUPNO	19500	1950	4589	14911	1864
Kulture sa procjenjenom drvnom masom	3085,1	121,1	4	Četinari	27720	27772	178	27542	3443
				Lišćari	8350	835	2474	5876	735
				UKUPNO	36070	28607	2652	33418	4178
U K U P N O VISOKE ŠUME	25752,1	4647,8	18	Četinari	260440	26044	47381	213059	26632
				Lišćari	667760	66776	154657	513103	64138
				UKUPNO	928200	92820	202038	726162	90770
Izdanačke šume bukve	4657,7	559,2	12	Četinari	0	0	46	-46	-6
				Lišćari	100980	10098	6089	94891	11861
				UKUPNO	100980	10098	6135	94845	11855
Izdanačke šume hrasta	1915,9	306,8	16	Četinari	0	0	3	-3	0
				Lišćari	28260	2826	2881	25379	3172
				UKUPNO	28260	2826	2884	25376	3172
Izdanačke šume mješovite	0,0	0,0	0	Četinari					
				Lišćari					
				UKUPNO	0	0	0	0	0
Izdanačke šume ostale	0,0	0,0	0	Četinari					
				Lišćari					
				UKUPNO	0	0	0	0	0
U K U P N O IZDANAČKE ŠUME	6573,6	866,0	13	Četinari	0	0	49	-49	-6
				Lišćari	129240	12924	8970	120270	15034
				UKUPNO	129240	12924	9019	120221	15028
U K U P N O VISOKE ŠUME + IZDANAČKE ŠUME	32325,7	5513,8	17	Četinari	260440	26044	47430	213010	26626
				Lišćari	797000	79700	163627	633373	79172
				UKUPNO	1057440	105744	211057	846383	105798

**KANTON: SREDNJOBOSANSKI
ŠGD. SREDNJOBOSANSKE ŠUME
ŠGP. -"SREDNJEVRBASKO"**

Tabela 3.6.4.

**ŠUMSKOGOSPODARSKA OSNOVA VAŽI
od 2006 god. do 2015 god.**

KATEGORIJA ŠUME	Površina	Pred.pov sa 2008	%	10 GODIŠNJI SJEČIVI ETAT m3 krupno drvo					
				Vrsta drveća	Ukupni po osnovi	Godišnji	Realizovano sa 2008	Preostalo	Prosječno godišnje
1	2	3	4	5	6	7	8	9	10
Sve visoke šume (VŠ) bukve	2350,0	709,8	30	Četinari	343	49	456	-113	-28
				Lišćari	77595	11085	29395	48200	12050
				UKUPNO	77938	11134	29851	48087	12022
Sve VŠ, čiste jele, smrče, mješovite jele i smrče i mješovite jele smrče i bukve	8992,7	2916	32	Četinari	360290	51470	146186	214104	53526
				Lišćari	109354	15622	38086	71268	17817
				UKUPNO	469644	67092	184272	285372	71343
Sve VŠ, čiste bijelog bora i crnog bora i mješovite bijelog i crnog bora	0,0	0,0	0	Četinari					
				Lišćari					
				UKUPNO	0	0	0	0	0
Sve visoke šume hrastova, hrasta kitnjaka i hrasta lužnjaka	489,2	0,0	0	Četinari	56	8	11	45	11
				Lišćari	12201	1743	25	12176	3044
				UKUPNO	12257	1751	36	12221	3055
Sve ostale visoke šume	423,5	40,0	10	Četinari	0	0	82	-82	-21
				Lišćari	10080	1440	750	9330	2333
				UKUPNO	10080	1440	832	9248	2312
Kulture sa procjenjenom drvnom masom	3565,1	37,0	1	Četinari	9457	1351	48	9409	2352
				Lišćari	924	132	11	913	228
				UKUPNO	10381	1483	59	10322	2580
U K U P N O VISOKE ŠUME	13187,2	3665,9	28	Četinari	370146	52878	146783	223363	55841
				Lišćari	210154	30022	68267	141887	35472
				UKUPNO	580300	82900	215050	365250	91313
Izdanačke šume bukve	3565,1	37,5	1	Četinari	1421	203	63	1358	340
				Lišćari	34020	4860	301	33719	8430
				UKUPNO	35441	5063	364	35077	8770
Izdanačke šume hrasta	1696,4	34,8	2	Četinari	196	28	4	192	48
				Lišćari	7504	1072	464	7040	1760
				UKUPNO	7700	1100	468	7232	1808
Izdanačke šume mješovite	0,0	0,0	0	Četinari					
				Lišćari					
				UKUPNO	0	0	0	0	0
Izdanačke šume ostale	193,1	0,0	0	Četinari	0	0	0	0	0
				Lišćari	1386	198	8	1378	345
				UKUPNO	1386	198	8	1378	345
U K U P N O IZDANAČKE ŠUME	5454,6	72,3	1	Četinari	1617	231	67	1550	388
				Lišćari	42910	6130	773	42137	10534
				UKUPNO	44527	6361	840	43687	10922
U K U P N O VISOKE ŠUME + IZDANAČKE ŠUME	18641,8	3738,2	20	Četinari	371763	53109	146850	224913	56228
				Lišćari	253064	36152	69040	184024	46006
				UKUPNO	624827	89261	215890	408937	102234

KANTON: HERCEGOVAČKO-NERETVANSKI
 ŠGD.
 ŠGP. "SREDNJE-NERETVANSKO"

(NEMAMO PODATKE)

Tabela 12

ŠUMSKOGOSPODARSKA OSNOVA VAŽI
 od 2000 god. do 2000 god.

KATEGORIJA ŠUME	Površina	Pred.pov sa 2008	%	10 GODIŠNJI SJEČIVI ETAT m3 krupno drvo					
				Vrsta drveća	Ukupni po osnovi	Godišnji	Realizovano sa 2008	Preostalo	Prosječno godišnje
1	2	3	4	5	6	7	8	9	10
Sve visoke šume (VŠ) bukve				Četinari					
				Lišćari					
				UKUPNO					
Sve VŠ, čiste jele, smrče, mješovite jele i smrče i mješovite jele smrče i bukve				Četinari					
				Lišćari					
				UKUPNO					
Sve VŠ, čiste bijelog bora i crnog bora i mješovite bijelog i crnog bora				Četinari					
				Lišćari					
				UKUPNO					
Sve visoke šume hrastova, hrasta kitnjaka i hrasta lužnjaka				Četinari					
				Lišćari					
				UKUPNO					
Sve ostale visoke šume				Četinari					
				Lišćari					
				UKUPNO					
Kulture sa procjenjenom drvnom masom				Četinari					
				Lišćari					
				UKUPNO					
U K U P N O VISOKE ŠUME				Četinari					
				Lišćari					
				UKUPNO					
Izdanačke šume bukve				Četinari					
				Lišćari					
				UKUPNO					
Izdanačke šume hrasta				Četinari					
				Lišćari					
				UKUPNO					
Izdanačke šume mješovite				Četinari					
				Lišćari					
				UKUPNO					
Izdanačke šume ostale				Četinari					
				Lišćari					
				UKUPNO					
U K U P N O IZDANAČKE ŠUME				Četinari					
				Lišćari					
				UKUPNO					
U K U P N O VISOKE ŠUME + IZDANAČKE ŠUME				Četinari					
				Lišćari					
				UKUPNO					

ŠUMSKOGOSPODARSKA OSNOVA VAŽI
 od 2000 god. do 2000 god.

KATEGORIJA ŠUME	Površina	Pred.pov sa 2008	%	10 GODIŠNJI SJEČIVI ETAT m3 krupno drvo					
				Vrsta drveća	Ukupni po osnovi	Godišnji	Realizovano sa 2008	Preostalo	Prosječno godišnje
1	2	3	4	5	6	7	8	9	10
Sve visoke šume (VŠ) bukve				Četinari					
				Liščari					
				UKUPNO					
Sve VŠ, čiste jele, smrče, mješovite jele i smrče i mješovite jele smrče i bukve				Četinari					
				Liščari					
				UKUPNO					
Sve VŠ, čiste bijelog bora i crnog bora i mješovite bijelog i crnog bora				Četinari					
				Liščari					
				UKUPNO					
Sve visoke šume hrastova, hrasta kitnjaka i hrasta lužnjaka				Četinari					
				Liščari					
				UKUPNO					
Sve ostale visoke šume				Četinari					
				Liščari					
				UKUPNO					
Kulture sa procjenjenom drvnom masom				Četinari					
				Liščari					
				UKUPNO					
U K U P N O VISOKE ŠUME				Četinari					
				Liščari					
				UKUPNO					
Izdanačke šume bukve				Četinari					
				Liščari					
				UKUPNO					
Izdanačke šume hrasta				Četinari					
				Liščari					
				UKUPNO					
Izdanačke šume mješovite				Četinari					
				Liščari					
				UKUPNO					
Izdanačke šume ostale				Četinari					
				Liščari					
				UKUPNO					
U K U P N O IZDANAČKE ŠUME				Četinari					
				Liščari					
				UKUPNO					
U K U P N O VISOKE ŠUME + IZDANAČKE ŠUME				Četinari					
				Liščari					
				UKUPNO					

KANTON: SARAJEVSKI
 ŠGD. SARAJEVO ŠUME
 ŠGP. - "IGMANSKO"

Tabela 3.9.1.

ŠUMSKOGOSPODARSKA OSNOVA VAŽI
 od 2004 god. do 2013 god.

KATEGORIJA ŠUME	Površina	Pred.pov sa 2008	%	10 GODIŠNJI SJEČIVI ETAT m3 krupno drvo					
				Vrsta drveća	Ukupni po osnovi	Godišnji	Realizovano sa 2008	Preostalo	Prosječno godišnje
1	2	3	4	5	6	7	8	9	10
Sve visoke šume (VŠ) bukve	3444,0	1339,8	39	Četinari	1900	190	2016	0	0
				Lišćari	154000	15400	69297	84703	16941
				UKUPNO	155900	15590	71313	84703	16941
Sve VŠ, čiste jele, smrče, mješovite jele i smrče i mješovite jele smrče i bukve	9084,7	3962,2	44	Četinari	300600	30060	151095	149505	29901
				Lišćari	170000	17000	83623	86377	17275
				UKUPNO	470600	47060	234718	235882	47176
Sve VŠ, čiste bijelog bora i crnog bora i mješovite bijelog i crnog bora	0,0	0,0	0	Četinari					
				Lišćari					
				UKUPNO	0	0	0	0	0
Sve visoke šume hrastova, hrasta kitnjaka i hrasta lužnjaka	241,6	41,8	17	Četinari	0	0	0	0	0
				Lišćari	10000	100	593	9407	1881
				UKUPNO	10000	100	593	9407	1881
Sve ostale visoke šume	411,2	28,7	7	Četinari	0	0	0	0	0
				Lišćari	25200	2520	1674	23526	4705
				UKUPNO	25200	2520	1674	23526	4705
Kulture sa procjenjenom drvnom masom	1643,0	9,9	1	Četinari	17495	1749	2887	14608	2922
				Lišćari	2505	251	6066	0	0
				UKUPNO	20000	2000	8953	14608	2922
U K U P N O VISOKE ŠUME	14824,5	5382,4	36	Četinari	319995	31999	156001	164113	32823
				Lišćari	361705	36171	16253	204013	40803
				UKUPNO	681700	68170	172254	368126	73626
Izdanačke šume bukve	1886,5	47,8	3	Četinari	0	0	0	0	0
				Lišćari	26500	2650	10458	16042	3208
				UKUPNO	26500	2650	10458	16042	3208
Izdanačke šume hrasta	1312,4	50,9	4	Četinari	0	0	0	0	0
				Lišćari	7000	700	2113	4887	977
				UKUPNO	7000	700	2113	4887	977
Izdanačke šume mješovite	0,0	0,0	0	Četinari					
				Lišćari					
				UKUPNO	0	0	0	0	0
Izdanačke šume ostale	0,0	0,0	0	Četinari					
				Lišćari					
				UKUPNO	0	0	0	0	0
U K U P N O IZDANAČKE ŠUME	3198,9	98,7	3	Četinari	33500	3350	12571	20929	4186
				Lišćari	33500	3350	12597	20929	4186
				UKUPNO	67000	6700	25168	41858	8372
U K U P N O VISOKE ŠUME + IZDANAČKE ŠUME	18023,4	5481,1	30	Četinari	319995	31999	156027	164113	32823
				Lišćari	395205	39521	173824	224942	44988
				UKUPNO	715200	71520	329851	389055	77811

KANTON: SARAJEVSKI
 ŠGD. SARAJEVO ŠUME
 ŠGP. -"TRNOVSKO"

Tabela 3.9.2.

ŠUMSKOGOSPODARSKA OSNOVA VAŽI
 od 2005 god. do 2014 god.

KATEGORIJA ŠUME	Površina	Pred.pov sa 2008	%	Vrsta drveća	Ukupni po osnovi	Godišnji	Realizovano sa 2008	Preostalo	Prosječno godišnje
1	2	3	4	5	6	7	8	9	10
Sve visoke šume (VŠ) bukve	3360,8	536,1	16	Četinari	0	0	675	0	0
				Lišćari	156000	15600	28684	127316	21219
				UKUPNO	156000	15600	29359	127316	21219
Sve VŠ, čiste jele, smrče, mješovite jele i smrče i mješovite jele smrče i bukve	1410,1	470,0	33	Četinari	30000	3000	12392	17608	2935
				Lišćari	43500	4350	15260	28240	4707
				UKUPNO	73500	7350	27652	45848	7642
Sve VŠ, čiste bijelog bora i crnog bora i mješovite bijelog i crnog bora	0,0	0,0	0	Četinari					
				Lišćari					
				UKUPNO	0	0	0	0	0
Sve visoke šume hrastova, hrasta kitnjaka i hrasta lužnjaka	0,0	0,0	0	Četinari					
				Lišćari					
				UKUPNO	0	0	0	0	0
Sve ostale visoke šume	3523,9	376,7	11	Četinari	0	0	0	0	0
				Lišćari	22000	2200	13350	8650	1442
				UKUPNO	22000	2200	13350	8650	1442
Kulture sa procjenjenom drvnom masom	801,2	13,7	2	Četinari	7700	770	0	7700	1283
				Lišćari	3000	300	186	2814	469
				UKUPNO	10700	1070	186	10514	1752
U K U P N O VISOKE ŠUME	9096,0	1396,5	15	Četinari	37700	3770	13067	25308	4218
				Lišćari	224500	22450	57480	167020	27837
				UKUPNO	262200	26220	70547	192328	32055
Izdanačke šume bukve	3156,6	44,8	1	Četinari	0	0	0	0	0
				Lišćari	40000	4000	5735	34265	5711
				UKUPNO	40000	4000	5735	34265	5711
Izdanačke šume hrasta	519,5	43,5	8	Četinari	0	0	0	0	0
				Lišćari	5000	500	303	4697	783
				UKUPNO	5000	500	303	4697	783
Izdanačke šume mješovite	0,0	0,0	0	Četinari					
				Lišćari					
				UKUPNO	0	0	0	0	0
Izdanačke šume ostale	0,0	0,0	0	Četinari					
				Lišćari					
				UKUPNO	0	0	0	0	0
U K U P N O IZDANAČKE ŠUME	3676,1	88,3	2	Četinari	0	0	0	0	0
				Lišćari	45000	4500	6038	38962	6494
				UKUPNO	45000	4500	6038	38962	6494
U K U P N O VISOKE ŠUME + IZDANAČKE ŠUME	12772,1	1484,8	18	Četinari	37700	3770	13067	25308	4218
				Lišćari	269500	26950	63518	205982	34330
				UKUPNO	307200	30720	76585	231290	38548

KANTON: SARAJEVSKI
 ŠGD. SARAJEVO ŠUME
 ŠGP. -"BISTRičKO"

Tabela 3.9.3.

ŠUMSKOGOSPODARSKA OSNOVA VAŽI
 od 2005 god. do 2014 god.

KATEGORIJA ŠUME	Površina	Pred.pov sa 2008	%	10 GODIŠNJI SJEČIVI ETAT m3 krupno drvo					
				Vrsta drveća	Ukupni po osnovi	Godišnji	Realizovano sa 2008	Preostalo	Prosječno godišnje
1	2	3	4	5	6	7	8	9	10
Sve visoke šume (VŠ) bukve	386,3	188,2	49	Četinari	0	0	675	0	0
				Liščari	18000	1800	10799	7201	1200
				UKUPNO	18000	1800	11474	7201	1200
Sve VŠ, čiste jele, smrče, mješovite jele i smrče i mješovite jele smrče i bukve	1283,4	438,5	34	Četinari	61000	6100	24619	36381	6064
				Liščari	2700	270	631	2069	345
				UKUPNO	63700	6370	25250	38450	6409
Sve VŠ, čiste bijelog bora i crnog bora i mješovite bijelog i crnog bora	0,0	0,0	0	Četinari					
				Liščari					
				UKUPNO	0	0	0	0	0
Sve visoke šume hrastova, hrasta kitnjaka i hrasta lužnjaka	183,8	99,2	54	Četinari	0	0	0	0	0
				Liščari	7500	750	2073	5427	905
				UKUPNO	7500	750	2073	5427	905
Sve ostale visoke šume	0,0	0,0	0	Četinari					
				Liščari					
				UKUPNO	0	0	0	0	0
Kulture sa procjenjenom drvnom masom	358,1	25,0	7	Četinari	0	0	521	0	0
				Liščari	7300	730	1358	6463	1077
				UKUPNO	7300	730	1879	6463	1077
U K U P N O VISOKE ŠUME	2211,6	750,9	34	Četinari	68300	6830	25456	42844	7141
				Liščari	28200	2820	14024	14697	2450
				UKUPNO	96500	9650	39480	57541	9591
Izdanačke šume bukve	554,0			Četinari	0	0	0	0	0
				Liščari	8000	800	141	7859	1310
				UKUPNO	8000	800	141	7859	1310
Izdanačke šume hrasta	803,2			Četinari	0	0	0	0	0
				Liščari	8000	800	1074	6926	1154
				UKUPNO	8000	800	1074	6926	1154
Izdanačke šume mješovite	0,0	0,0	0	Četinari					
				Liščari					
				UKUPNO	0	0	0	0	0
Izdanačke šume ostale	0,0	0,0	0	Četinari					
				Liščari					
				UKUPNO	0	0	0	0	0
U K U P N O IZDANAČKE ŠUME	1357,2	0,0	0	Četinari	0	0	0	0	0
				Liščari	16000	1600	1215	14785	2464
				UKUPNO	16000	1600	1215	14785	2464
U K U P N O VISOKE ŠUME + IZDANAČKE ŠUME	3568,8	750,9	21	Četinari	68300	6830	25456	52844	7141
				Liščari	44200	4420	15239	29482	4914
				UKUPNO	112500	11250	40695	82326	12055

KANTON: SARAJEVSKI
 ŠGD. SARAJEVO ŠUME
 ŠGP. -"GORNJEBOSANSKO-dio"

Tabela 3.9.4.

ŠUMSKOGOSPODARSKA OSNOVA VAŽI
 od 2003 god. do 2012 god.

KATEGORIJA ŠUME	Površina	Pred.pov sa 2008	%	10 GODIŠNJI SJEČIVI ETAT m3 krupno drvo					
				Vrsta drveća	Ukupni po osnovi	Godišnji	Realizovano sa 2008	Preostalo	Prosječno godišnje
1	2	3	4	5	6	7	8	9	10
Sve visoke šume (VŠ) bukve	1104,4	757,6	69	Četinari	2600	260	379	2221	555
				Lišćari	77400	7740	30461	46939	11735
				UKUPNO	80000	8000	30840	49160	12290
Sve VŠ, čiste jele, smrče, mješovite jele i smrče i mješovite jele smrče i bukve	8007,9	7015,8	88	Četinari	586500	58650	338394	248106	62027
				Lišćari	80200	8020	39854	40346	10087
				UKUPNO	666700	66670	378248	288452	72114
Sve VŠ, čiste bijelog bora i crnog bora i mješovite bijelog i crnog bora	0,0	0,0	0	Četinari					
				Lišćari					
				UKUPNO	0	0	0	0	0
Sve visoke šume hrastova, hrasta kitnjaka i hrasta lužnjaka	451,9	92,3	20	Četinari	100	10	392		
				Lišćari	21200	2120	5206	15994	3999
				UKUPNO	21300	2130	5598	15994	3999
Sve ostale visoke šume	188,3	29,9	16	Četinari	0	0	58		
				Lišćari	3900	390	754	3146	787
				UKUPNO	3900	390	812	3146	787
Kulture sa procjenjenom drvnom masom	171,4	0,0	0	Četinari	1500	150	42	1458	365
				Lišćari	600	60	144	456	114
				UKUPNO	2100	210	186	1914	479
U K U P N O VISOKE ŠUME	9923,9	7895,6	80	Četinari	590700	59070	339265	251785	62946
				Lišćari	183300	18330	76419	106881	26720
				UKUPNO	774000	77400	415684	358666	89666
Izdanačke šume bukve	270,4			Četinari	0	0	0	0	0
				Lišćari	2400	240	875	1525	381
				UKUPNO	2400	240	875	1525	381
Izdanačke šume hrasta	62,3			Četinari	0	0	0	0	0
				Lišćari	500	50	489	11	3
				UKUPNO	500	50	489	11	3
Izdanačke šume mješovite	88,5			Četinari	0	0	0	0	0
				Lišćari	100	10	9	91	23
				UKUPNO	100	10	9	91	23
Izdanačke šume ostale	0,0			Četinari					
				Lišćari					
				UKUPNO	0	0	0	0	0
U K U P N O IZDANAČKE ŠUME	421,2			Četinari	0	0	0	0	0
				Lišćari	3000	300	1373	1627	407
				UKUPNO	3000	300	1373	1627	407
U K U P N O VISOKE ŠUME + IZDANAČKE ŠUME	9923,9	7895,6	80	Četinari	590700	59070	339265	251785	62946
				Lišćari	186300	18630	77792	108508	27127
				UKUPNO	777000	77700	417057	360293	90073

ŠUMSKOGOSPODARSKA OSNOVA VAŽI
 od 2002 god. do 2011 god.

KATEGORIJA ŠUME	Površina	Pred.pov sa 2008	%	10 GODIŠNJI SJEČIVI ETAT m3 krupno drvo					
				Vrsta drveća	Ukupni po osnovi	Godišnji	Realizovano sa 2008	Preostalo	Prosječno godišnje
1	2	3	4	5	6	7	8	9	10
Sve visoke šume (VŠ) bukve	0,0	0,0	0	Četinari					
				Liščari					
				UKUPNO	0	0	0	0	0
Sve VŠ, čiste jele, smrče, mješovite jele i smrče i mješovite jele smrče i bukve	652,1	591,8	91	Četinari	40736	4074	27977	12759	6380
				Liščari	4848	485	3787	1061	531
				UKUPNO	45584	4559	31764	13820	6911
Sve VŠ, čiste bijelog bora i crnog bora i mješovite bijelog i crnog bora	0,0	0,0	0	Četinari					
				Liščari					
				UKUPNO	0	0	0	0	0
Sve visoke šume hrastova, hrasta kitnjaka i hrasta lužnjaka	0,0	0,0	0	Četinari					
				Liščari					
				UKUPNO	0	0	0	0	0
Sve ostale visoke šume	0,0	0,0	0	Četinari					
				Liščari					
				UKUPNO	0	0	0	0	0
Kulture sa procjenjenom drvnom masom	0,0	0,0	0	Četinari					
				Liščari					
				UKUPNO	0	0	0	0	0
U K U P N O VISOKE ŠUME	652,1	591,8	91	Četinari	40736	4074	27977	12759	6380
				Liščari	4848	485	3787	1061	531
				UKUPNO	45584	4559	31764	13820	6911
Izdanačke šume bukve	0,0	0,0	0	Četinari					
				Liščari					
				UKUPNO	0	0	0	0	0
Izdanačke šume hrasta		0,0		Četinari					
				Liščari					
				UKUPNO					
Izdanačke šume mješovite		0,0		Četinari					
				Liščari					
				UKUPNO	0	0	0	0	0
Izdanačke šume ostale		0,0		Četinari					
				Liščari					
				UKUPNO					
U K U P N O IZDANAČKE ŠUME	0,0	0,0	0	Četinari					
				Liščari					
				UKUPNO	0	0	0	0	0
U K U P N O VISOKE ŠUME + IZDANAČKE ŠUME	652,1	591,8	91	Četinari	40736	4074	27977	12759	6380
				Liščari	4848	485	3787	1061	531
				UKUPNO	45584	4559	31764	13820	6911

ŠUMSKOGOSPODARSKA OSNOVA VAŽI
 od 2001 god. do 2010 god.

KATEGORIJA ŠUME	Površina	Pred.pov sa 2008	%	10 GODIŠNJI SJEČIVI ETAT m3 krupno drvo					
				Vrsta drveća	Ukupni po osnovi	Godišnji	Realizovano sa 2008	Preostalo	Prosječno godišnje
1	2	3	4	5	6	7	8	9	10
Sve visoke šume (VŠ) bukve	207,1	156,3	75	Četinari	9400	940	7630	0	0
				Liščari	9400	940	7630	1770	885
				UKUPNO	18800	1880	15260	1770	885
Sve VŠ, čiste jele, smrče, mješovite jele i smrče i mješovite jele smrče i bukve	184,9	164,9	89	Četinari	3700	370	1590	2110	1055
				Liščari	11500	1150	10139	1361	681
				UKUPNO	15200	1520	11729	3471	1736
Sve VŠ, čiste bijelog bora i crnog bora i mješovite bijelog i crnog bora	0,0	0,0	0	Četinari					
				Liščari					
				UKUPNO	0	0	0	0	0
Sve visoke šume hrastova, hrasta kitnjaka i hrasta lužnjaka	0,0	0,0	0	Četinari					
				Liščari					
				UKUPNO	0	0	0	0	0
Sve ostale visoke šume	0,0	0,0	0	Četinari					
				Liščari					
				UKUPNO	0	0	0	0	0
Kulture sa procjenjenom drvnom masom	33,6	0,0	0	Četinari	300	30	0	300	150
				Liščari	0	0	48	0	0
				UKUPNO	300	30	48	300	150
U K U P N O VISOKE ŠUME	425,6	321,2	75	Četinari	4000	400	1590	2410	1205
				Liščari	20900	2090	17817	3131	1566
				UKUPNO	24900	2490	19407	5541	2771
Izdanačke šume bukve	341,2	0,0	0	Četinari	0	0	0	0	0
				Liščari	11400	1440	229	14171	7086
				UKUPNO	11400	1440	229	14171	7086
Izdanačke šume hrasta	0,0	0,0	0	Četinari					
				Liščari					
				UKUPNO	0	0	0	0	0
Izdanačke šume mješovite	0,0	0,0	0	Četinari					
				Liščari					
				UKUPNO	0	0	0	0	0
Izdanačke šume ostale	0,0	0,0	0	Četinari					
				Liščari					
				UKUPNO	0	0	0	0	0
U K U P N O IZDANAČKE ŠUME	341,2	0,0	0	Četinari	0	0	0	0	0
				Liščari	14400	1440	229	1471	7086
				UKUPNO	14400	1440	229	1471	7086
U K U P N O VISOKE ŠUME + IZDANAČKE ŠUME	766,8	321,2	42	Četinari	4000	400	1590	2410	1205
				Liščari	35300	3530	18046	17302	8651
				UKUPNO	39300	3930	19636	19712	9856

**KANTON: HERCEGBOSANSKI
ŠGD. HERCEGBOSANSKE ŠUME
ŠGP. -"GLAMOČKO"**

Tabela 3.10.1.

**ŠUMSKOGOSPODARSKA OSNOVA VAŽI
od 2003 god. do 2012 god.**

KATEGORIJA ŠUME	Površina	Pred.pov sa 2008	%	10 GODIŠNJI SJEČIVI ETAT m3 krupno drvo					
				Vrsta drveća	Ukupni po osnovi	Godišnji	Realizovano sa 2008	Preostalo	Prosječno godišnje
1	2	3	4	5	6	7	8	9	10
Sve visoke šume (VŠ) bukve	1120,4	0,0	0	Četinari					
				Lišćari					
				UKUPNO	0	0	0	0	0
Sve VŠ, čiste jele, smrče, mješovite jele i smrče i mješovite jele smrče i bukve	26440,3	13776,0	52	Četinari	1384855	138486	1016629	368226	92057
				Lišćari	354955	35496	173348	181607	45402
				UKUPNO	1739810	173981	1189977	549833	137458
Sve VŠ, čiste bijelog bora i crnog bora i mješovite bijelog i crnog bora	534,5	0,0	0	Četinari	8610	861	0	8610	2153
				Lišćari	0	0	0	0	0
				UKUPNO	8610	861	0	8610	2153
Sve visoke šume hrastova, hrasta kitnjaka i hrasta lužnjaka	0,0	0,0	0	Četinari					
				Lišćari					
				UKUPNO	0	0	0	0	0
Sve ostale visoke šume	129,7	0,0	0	Četinari					
				Lišćari					
				UKUPNO	0	0	0	0	0
Kulture sa procjenjenom drvnom masom	719,8	0,0	0	Četinari	9120	912	2541	6579	1645
				Lišćari	0	0	0	0	0
				UKUPNO	9120	912	2541	6579	1645
U K U P N O VISOKE ŠUME	28944,8	13776,0	48	Četinari	1402585	140259	1019170	383415	95854
				Lišćari	354955	35496	173348	181607	45402
				UKUPNO	1757540	175754	1192518	565022	141255
Izdanačke šume bukve	2215,7		0	Četinari	0	0	641	-641	-160
				Lišćari	0	0	208	-208	-52
				UKUPNO	0	0	849	-849	-212
Izdanačke šume hrasta	0,0	0,0	0	Četinari					
				Lišćari					
				UKUPNO	0	0	0	0	0
Izdanačke šume mješovite	0,0	0,0	0	Četinari					
				Lišćari					
				UKUPNO	0	0	0	0	0
Izdanačke šume ostale	2432,5	0,0	0	Četinari	0	0	545	-545	-136
				Lišćari	0	0	0	0	0
				UKUPNO	0	0	545	-545	-136
U K U P N O IZDANAČKE ŠUME	4648,2	0,0	0	Četinari	0	0	0	-1186	-297
				Lišćari	0	0	208	-208	-52
				UKUPNO	0	0	208	-1394	-349
U K U P N O VISOKE ŠUME + IZDANAČKE ŠUME	33593,0	13776	41	Četinari	1402585	140259	1019170	382229	95557
				Lišćari	354955	35496	173556	181399	45350
				UKUPNO	1757540	175754	1192726	563628	140907

**KANTON: HERCEGBOSANSKI
ŠGD. HERCEGBOSANSKE ŠUME
ŠGP. -"DRVARSKO"**

Tabela 3.10.2.

**ŠUMSKOGOSPODARSKA OSNOVA VAŽI
od 2005 god. do 2014 god.**

KATEGORIJA ŠUME	Površina	Pred.pov sa 2008	%	10 GODIŠNJI SJEČIVI ETAT m3 krupno drvo					
				Vrsta drveća	Ukupni po osnovi	Godišnji	Realizovano sa 2008	Preostalo	Prosječno godišnje
1	2	3	4	5	6	7	8	9	10
Sve visoke šume (VŠ) bukve	1940,6	219,5	11	Četinari	2200	220	910	1290	215
				Lišćari	72300	7230	9340	62960	10493
				UKUPNO	74500	7450	10250	64250	10708
Sve VŠ, čiste jele, smrče, mješovite jele i smrče i mješovite jele smrče i bukve	15679,7	7499,8	48	Četinari	3100	310	0	3100	517
				Lišćari	1400	140	0	1400	233
				UKUPNO	4500	450	0	4500	750
Sve VŠ, čiste bijelog bora i crnog bora i mješovite bijelog i crnog bora	0,0	0,0	0	Četinari					
				Lišćari					
				UKUPNO	0	0	0	0	0
Sve visoke šume hrastova, hrasta kitnjaka i hrasta lužnjaka	0,0	0,0	0	Četinari					
				Lišćari					
				UKUPNO	0	0	0	0	0
Sve ostale visoke šume	0,0	0,0	0	Četinari					
				Lišćari					
				UKUPNO	0	0	0	0	0
Kulture sa procjenjenom drvnom masom	2385,6	91,9	4	Četinari	5200	520	1600	3600	600
				Lišćari	0	0	0	0	0
				UKUPNO	5200	520	1600	3600	600
U K U P N O VISOKE ŠUME	20315,3	7850,9	39	Četinari	927900	92790	413210	514690	85782
				Lišćari	432100	43210	167340	264760	44127
				UKUPNO	1360000	136000	580550	779450	129908
Izdanačke šume bukve	1915,3	123,6	6	Četinari	0	0	0	0	0
				Lišćari	3800	380	1100	2700	450
				UKUPNO	3800	380	1100	2700	450
Izdanačke šume hrasta	7102,0	0,0	0	Četinari	0	0	0	0	0
				Lišćari	3800	380	1100	2700	450
				UKUPNO	3800	380	1100	2700	450
Izdanačke šume mješovite	0,0	0,0	0	Četinari					
				Lišćari					
				UKUPNO	0	0	0	0	0
Izdanačke šume ostale	0,0	0,0	0	Četinari					
				Lišćari					
				UKUPNO	0	0	0	0	0
U K U P N O IZDANAČKE ŠUME	9017,3	123,6	2	Četinari	0	0	0	0	0
				Lišćari	11700	1170	1500	10200	1700
				UKUPNO	11700	1170	1500	10200	1700
U K U P N O VISOKE ŠUME + IZDANAČKE ŠUME	29332,6	7974,5	27	Četinari	927900	92790	413210	514690	85782
				Lišćari	443800	44380	168840	274960	45827
				UKUPNO	1371700	137170	582050	789650	131608

**KANTON: HERCEGBOSANSKI
ŠGD. HERCEGBOSANSKE ŠUME
ŠGP. - "GRAHOVSKO"**

Tabela 3.10.3.

**ŠUMSKOGOSPODARSKA OSNOVA VAŽI
od 2005 god. do 2014 god.**

KATEGORIJA ŠUME	Površina	Pred.pov sa 2008	%	10 GODIŠNJI SJEČIVI ETAT m3 krupno drvo					
				Vrsta drveća	Ukupni po osnovi	Godišnji	Realizovano sa 2008	Preostalo	Prosječno godišnje
1	2	3	4	5	6	7	8	9	10
Sve visoke šume (VŠ) bukve	4637,1	1256,0	27	Četinari	0	0	360	-360	-60
				Lišćari	262800	26280	94350	168450	28075
				UKUPNO	262800	26280	94710	168090	28015
Sve VŠ, čiste jele, smrče, mješovite jele i smrče i mješovite jele smrče i bukve	9237,8	3814,0	41	Četinari	353900	35390	155400	198500	33083
				Lišćari	342200	34220	172400	169800	28300
				UKUPNO	696100	69610	327800	368300	61383
Sve VŠ, čiste bijelog bora i crnog bora i mješovite bijelog i crnog bora	1444,0	16,5	11	Četinari	52500	5250	8140	44360	7393
				Lišćari	4000	400	900	3100	517
				UKUPNO	56500	5650	9040	47460	7910
Sve visoke šume hrastova, hrasta kitnjaka i hrasta lužnjaka	0,0	0,0	0	Četinari					
				Lišćari					
				UKUPNO	0	0	0	0	0
Sve ostale visoke šume	0,0	0,0	0	Četinari					
				Lišćari					
				UKUPNO	0	0	0	0	0
Kulture sa procjenjenom drvnom masom	1168,0	0,0	0	Četinari	2610	261	0	2610	435
				Lišćari	20	20	0	20	3
				UKUPNO	2630	281	0	2630	438
U K U P N O VISOKE ŠUME	16486,9	5230,5	32	Četinari	409010	40901	164500	245110	40852
				Lišćari	609020	60902	281350	341370	56895
				UKUPNO	1018030	101803	445850	586480	97747
Izdanačke šume bukve	2076,2	22,4	2	Četinari	0	0	0	0	0
				Lišćari	9500	950	2190	7310	1218
				UKUPNO	9500	950	2190	7310	1218
Izdanačke šume hrasta	0,0	0,0	0	Četinari					
				Lišćari					
				UKUPNO	0	0	0	0	0
Izdanačke šume mješovite				Četinari					
				Lišćari					
				UKUPNO	0	0	0	0	0
Izdanačke šume ostale			0	Četinari	0	0	0	0	0
				Lišćari	2400	240	0	2400	400
				UKUPNO	2400	240	0	2400	400
U K U P N O IZDANAČKE ŠUME	2076,2	22,4	2	Četinari	0	0	0	0	0
				Lišćari	11900	1190	2190	9710	1618
				UKUPNO	11900	1190	2190	9710	1618
U K U P N O VISOKE ŠUME + IZDANAČKE ŠUME	18563,1	5252,9	28	Četinari	409010	40901	164500	245110	40851
				Lišćari	620920	62092	283540	351080	58513
				UKUPNO	1029930	102993	448040	596190	99364

**KANTON: HERCEGBOSANSKI
ŠGD. HERCEGBOSANSKE ŠUME
ŠGP. - "KUPREŠKO"**

Tabela 3.10.4.

**ŠUMSKOGOSPODARSKA OSNOVA VAŽI
od 2005 god. do 2014 god.**

KATEGORIJA ŠUME	Površina	Pred.pov sa 2008	%	10 GODIŠNJI SJEČIVI ETAT m3 krupno drvo					
				Vrsta drveća	Ukupni po osnovi	Godišnji	Realizovano sa 2008	Preostalo	Prosječno godišnje
1	2	3	4	5	6	7	8	9	10
Sve visoke šume (VŠ) bukve	317,2	30,2	10	Četinari	1000	100	0	1000	167
				Lišćari	4000	400	554	3446	574
				UKUPNO	5000	500	554	4446	741
Sve VŠ, čiste jele, smrče, mješovite jele i smrče i mješovite jele smrče i bukve	10915,4	1440,0	13	Četinari	287000	28700	104826	182174	30362
				Lišćari	781500	8150	18922	62578	10430
				UKUPNO	1068500	36850	123748	244752	40792
Sve VŠ, čiste bijelog bora i crnog bora i mješovite bjelog i crnog bora	2817,3	1269,0	45	Četinari	73000	7300	64507	8493	1416
				Lišćari	1000	100	135	865	144
				UKUPNO	74000	7400	64642	9358	1560
Sve visoke šume hrastova, hrasta kitnjaka i hrasta lužnjaka	0,0	0,0	0	Četinari					
				Lišćari					
				UKUPNO	0	0	0	0	0
Sve ostale visoke šume	0,0	0,0	0	Četinari					
				Lišćari					
				UKUPNO	0	0	0	0	0
Kulture sa procjenjenom drvnom masom	2276,4	40,1	2	Četinari	13237	1324	837	12400	2067
				Lišćari	56	6	0	56	9
				UKUPNO	13293	1329	837	12456	2076
U K U P N O VISOKE ŠUME	16326,3	2779,3	17	Četinari	374237	37424	170170	204067	34011
				Lišćari	86556	8656	19611	66945	11158
				UKUPNO	460793	46079	189781	271012	45169
Izdanačke šume bukve	1926,2	138,0	7	Četinari	0	0	12	-12	-2
				Lišćari	33700	3370	11993	21707	3618
				UKUPNO	33700	3370	12005	21707	3616
Izdanačke šume hrasta	0,0	0,0	0	Četinari					
				Lišćari					
				UKUPNO	0	0	0	0	0
Izdanačke šume mješovite	0,0	0,0	0	Četinari					
				Lišćari					
				UKUPNO	0	0	0	0	0
Izdanačke šume ostale	0,0	0,0	0	Četinari					
				Lišćari					
				UKUPNO	0	0	0	0	0
U K U P N O IZDANAČKE ŠUME	1926,2	138,0	7	Četinari	0	0	12	-12	-2
				Lišćari	33700	3370	11993	21707	3618
				UKUPNO	33700	3370	12005	21707	3616
U K U P N O VISOKE ŠUME + IZDANAČKE ŠUME	18252,5	2917,3	16	Četinari	374237	37423	170182	204055	34009
				Lišćari	120256	12026	31604	88652	14775
				UKUPNO	494493	49449	201786	292707	48785

ŠUMSKOGOSPODARSKA OSNOVA VAŽI
 od 2003 god. do 2012 god.

KATEGORIJA ŠUME	Površina	Pred.pov sa 2008	%	10 GODIŠNJI SJEČIVI ETAT m3 krupno drvo					
				Vrsta drveća	Ukupni po osnovi	Godišnji	Realizovano sa 2008	Preostalo	Prosječno godišnje
1	2	3	4	5	6	7	8	9	10
Sve visoke šume (VŠ) bukve	1213,5	322,0	27	Četinari	0	0	0	0	0
				Liščari	3350	335	14307	-10957	-2739
				UKUPNO	3350	335	14307	-10957	-2739
Sve VŠ, čiste jele, smrče, mješovite jele i smrče i mješovite jele smrče i bukve	5184,8	2263,0	44	Četinari	76000	7600	65689	10311	2578
				Liščari	52400	5240	39370	13030	3258
				UKUPNO	128400	12840	105059	23341	5835
Sve VŠ, čiste bijelog bora i crnog bora i mješovite bijelog i crnog bora	0,0	0,0	0	Četinari					
				Liščari					
				UKUPNO	0	0	0	0	0
Sve visoke šume hrastova, hrasta kitnjaka i hrasta lužnjaka	0,0	0,0	0	Četinari					
				Liščari					
				UKUPNO	0	0	0	0	0
Sve ostale visoke šume	0,0	0,0	0	Četinari					
				Liščari					
				UKUPNO	0	0	0	0	0
Kulture sa procjenjenom drvnom masom	1180,8	1050,0	89	Četinari	11025	1103	12260	-1235	-309
				Liščari	0	0	0	0	0
				UKUPNO	11025	1103	12260	-1235	-309
U K U P N O VISOKE ŠUME	75798,1	3635,0	48	Četinari	87025	8703	77949	9076	2269
				Liščari	55750	5575	53677	207	518
				UKUPNO	142775	14278	131626	9283	2787
Izdanačke šume bukve	8530,0	0,0	0	Četinari	0	0	100	-100	-25
				Liščari	35930	3593	7076	28854	713
				UKUPNO	35930	3593	7176	28754	688
Izdanačke šume hrasta	5984,8	487,0	8	Četinari	0	0	0	0	0
				Liščari	17500	1750	1641	15859	3965
				UKUPNO	17500	1750	1641	15859	3965
Izdanačke šume mješovite	0,0	0,0	0	Četinari					
				Liščari					
				UKUPNO	0	0	0	0	0
Izdanačke šume ostale	8287,3		0	Četinari	0	0	0	0	0
				Liščari	0	0	0	0	0
				UKUPNO	0	0	0	0	0
U K U P N O IZDANAČKE ŠUME	22802,1	487,0	2	Četinari	0	0	100	-100	-25
				Liščari	53430	5343	8717	44713	11178
				UKUPNO	53430	5343	8817	44613	11153
U K U P N O VISOKE ŠUME + IZDANAČKE ŠUME	30381,2	4122	14	Četinari	87025	8703	78049	8976	2244
				Liščari	109180	10918	62394	46786	11697
				UKUPNO	196205	19621	62394	55762	13941

**KANTON: HERCEGBOSANSKI
ŠGD. HERCEGBOSANSKE ŠUME
ŠGP. - "TOMISLAVGRAD"**

Tabela 3.10.6.

**ŠUMSKOGOSPODARSKA OSNOVA VAŽI
od 2001 god. do 2010 god.**

KATEGORIJA ŠUME	Površina	Pred.pov sa 2008	%	10 GODIŠNJI SJEČIVI ETAT m3 krupno drvo					
				Vrsta drveća	Ukupni po osnovi	Godišnji	Realizovano sa 2008	Preostalo	Prosječno godišnje
1	2	3	4	5	6	7	8	9	10
Sve visoke šume (VŠ) bukve	239,4	0,0	0	Četinari	0	0	0	0	0
				Lišćari	1300	130	0	1300	650
				UKUPNO	1300	130	0	1300	650
Sve VŠ, čiste jele, smrče, mješovite jele i smrče i mješovite jele smrče i bukve	1928,0	1735,0	90	Četinari	73942	7394	89196	-15254	-7627
				Lišćari	3151	315	1613	1538	769
				UKUPNO	77093	7709	90809	-13716	-6858
Sve VŠ, čiste bijelog bora i crnog bora i mješovite bijelog i crnog bora	1597,0	0,0	0	Četinari	21519	2152	0	21519	10760
				Lišćari	0	0	0	0	0
				UKUPNO	21519	2152	0	21519	10760
Sve visoke šume hrastova, hrasta kitnjaka i hrasta lužnjaka	28,2	0,0	0	Četinari	0	0	0	0	0
				Lišćari	400	40	0	400	200
				UKUPNO	400	40	0	400	200
Sve ostale visoke šume	1369,0	0,0	0	Četinari					
				Lišćari					
				UKUPNO	0	0	0	0	0
Kulture sa procjenjenom drvnom masom	1874,5	457,0	24	Četinari	7450	745	3864	3586	1793
				Lišćari	0	0	0	0	0
				UKUPNO	7450	745	3864	3586	1793
U K U P N O VISOKE ŠUME	7036,9	2192,0	31	Četinari	102911	10291	93060	9851	4926
				Lišćari	4851	585	1613	3238	1619
				UKUPNO	107762	10876	94673	13089	6545
Izdanačke šume bukve	3230,4	485,0	15	Četinari	80	8	0	80	40
				Lišćari	9260	926	33692	-24432	-12216
				UKUPNO	9340	926	33692	-24352	-12176
Izdanačke šume hrasta	779,1	0,0	0	Četinari	0	0	0	0	0
				Lišćari	450	45	166	284	142
				UKUPNO	450	45	166	284	142
Izdanačke šume mješovite	0,0	0,0	0	Četinari					
				Lišćari					
				UKUPNO	0	0	0	0	0
Izdanačke šume ostale	9387,0		0	Četinari					
				Lišćari					
				UKUPNO	0	0	0	0	0
U K U P N O IZDANAČKE ŠUME	13397,3	485,0	4	Četinari	80	8	0	80	40
				Lišćari	9710	971	33858	-24148	-12074
				UKUPNO	9790	979	33858	-24068	-12074
U K U P N O VISOKE ŠUME + IZDANAČKE ŠUME	20434,2	2677,0	13	Četinari	102911	10299	96060	9931	4966
				Lišćari	14561	1456	35471	-20910	-10455
				UKUPNO	117552	11755	131531	-10979	-5490

PODACI O PLANIRANOJ I OSTVARENOJ PROIZVODNJI U 2008 GODINI I PLAN ZA 2009. GODINU

Tabela 4.

Krupno drvo m³

Red. Broj	Kanton	PLAN ZA 2008. GODINU			OSTVARENO U 2008. GODINI			Indeks 8. : 5.	PLAN ZA 2009. GODINU			Indeks 12. : 8.
		Četinari	Lišćari	Ukupno	Četinari	Lišćari	Ukupno		Četinari	Lišćari	Ukupno	
1	2	3	4	5	6	7	8	9	10	11	12	13
1	UNSKO-SANSKI	166541	348004	514545	142826	361143	503969	0,98	201800	329619	531419	1,05
2	POSAVSKI	0	0	0	0	0	0	0,00	0	0	0	0,00
3	TUZLANSKI	93459	175807	269266	68495	157632	226127	0,84	89755	181642	271397	1,20
4	ZENIČKO-DOBOJSKI	209134	211925	421059	186594	189356	375950	0,89	192229	220450	412679	1,10
5	BOSANSKO-PODRINJSKI	1878	28894	30772	1917	30171	32088	1,04	1191	32741	33932	1,06
6	SREDNJOBOSANSKI	214958	220858	435816	224539	243624	468163	1,07	230710	205669	436379	0,93
7	HERCEGO.-NERETVANSKI	0	0	0	0	0	0	0,00	0	0	0	0,00
8	ZAPADNOHERCEGOVAČKI	1700	6565	8265	1561	5712	7273	0,88	1539	7500	9039	1,24
9	SARAJEVSKI	103541	98679	202220	101092	76349	177441	0,88	95244	108425	203669	1,15
10	HERCEGBOSANSKI	329249	183028	512277	362098	183736	545834	1,06	319701	194808	514509	0,94
	SVEUKUPNO	1120460	1273760	2394220	1089122	1247723	2336845	0,97	1132169	1280854	2413023	1,03

Napomena: U tabeli nema podataka za Hercegovačko-neretvanski kanton.

PODACI O OSTVARENOJ PROIZVODNJI ŠUMSKIH DRVNIH SORTIMENATA U 2008. GODINI

Tabela 5.

Neto masa m3

Red. Broj	Kanton	OSTVARENO U 2008. GODINI										SVEUKUPNO
		ČETINARI					LIŠČARI					
		Trupci	Ost.oblo	Celuloza	Ogrijev	Ukupno	Trupci	Ost.oblo	Celuloza	Ogrijev	Ukupno	
1	2	3	4	5	6	7	8	9	10	11	12	13
1	UNSKO-SANSKI	81635	2807	52290	0	136732	59832	0	0	218859	278691	415423
2	POSAVSKI	0	0	0	0	0	0	0	0	0	0	0
3	TUZLANSKI	46839	5209	2968	0	55016	52703	167	25	79734	132629	187645
4	ZENIČKO-DOBOJSKI	144953	17165	23872	604	186594	74585	130	0	114641	189356	375950
5	BOSANSKO-PODRINJSKI	900	142	526	0	1568	4252	0	0	21226	25478	27046
6	SREDNJOBOSANSKI	123021	12928	40928	2990	179867	61131	180	0	142828	204139	384008
7	HERCEGO.-NERETVANSKI	0	0	0	0	0	0	0	0	0	0	0
8	ZAPADNOHERCEGOVAČKI	479	0	1082	0	1561	1515	356	0	3841	5712	7273
9	SARAJEVSKI	62554	13571	7893	0	84018	21673	0	0	39410	61083	145101
10	HERCEGBOSANSKI	234030	3577	63562	0	301169	38411	1748	0	109598	149757	450926
	SVEUKUPNO	694411	55399	193121	3594	946525	314102	2581	25	730137	1046845	1993372

Napomena: U tabeli nema podataka za Hercegovačko-neretvanski kanton

PODACI O PLANIRANOJ PROIZVODNJI ŠUMSKIH DRVNIH SORTIMENATA U 2009. GODINI

Tabela 6.

Neto masa m3

Red. Broj	Kanton	PLANIRANO U 2009. GODINI										SVEUKUPNO
		ČETINARI					LIŠČARI					
		Trupci	Ost.oblo	Celuloza	Ogrijev	Ukupno	Trupci	Ost.oblo	Celuloza	Ogrijev	Ukupno	
1	2	3	4	5	6	7	8	9	10	11	12	13
1	UNSKO-SANSKI	102075	5725	52775	0	160575	86953	0	0	192941	279894	440469
2	POSAVSKI	0	0	0	0	0	0	0	0	0	0	0
3	TUZLANSKI	54155	11186	6256	2377	73974	51137	1333	4111	96721	153302	227276
4	ZENIČKO-DOBOJSKI	146385	21548	24296	0	192229	88994	2233	0	129223	220450	412679
5	BOSANSKO-PODRINJSKI	589	190	580	0	1359	10599	0	0	27453	38052	39411
6	SREDNJOBOSANSKI	133283	19820	32140	3670	188913	56626	406	6987	113263	177282	366195
7	HERCEGO.-NERETVANSKI	0	0	0	0	0	0	0	0	0	0	0
8	ZAPADNOHERCEGOVAČKI	0	0	1154	0	1154	2292	680	0	3403	6375	7529
9	SARAJEVSKI	56884	8667	13476	0	79027	27027	0	0	66578	93605	172632
10	HERCEGBOSANSKI	189619	14572	51257	0	255448	35437	0	0	117029	152466	407914
	SVEUKUPNO	682990	81708	181934	6047	952679	359065	4652	11098	746611	1121426	2074105

Napomena: U tabeli nema podataka za Hercegovačko-neretvanski kanton.

PODACI O IZGRADNJI I REKONSTRUKCIJI ŠUMSKIH PUTEVA

Tabela 7.

Red. Broj	Kanton	PLAN ZA 2008. GODINU				OSTVARENO U 2008. GODINI				PLAN ZA 2009. GODINU			
		Izgradnja		Rekonstrukcija		Izgradnja		Rekonstrukcija		Izgradnja		Rekonstrukcija	
		km	000 KM	km	000 KM	km	000 KM	km	000 KM	km	000 KM	km	000 KM
1	2	3	4	5	6	7	8	9	10	11	12	13	14
1	UNSKO-SANSKI	12,5	1125,0	5,0	65,0	8,7	903,2	0,0	0,0	5,5	552,2	0,0	437,5
2	POSAVSKI	0,0	0,0	1,0	70,0	0,0	0,0	1,0	70,0	0,0	0,0	0,7	70,0
3	TUZLANSKI	10,7	1020,0	0,0	0,0	0,5	13,2	0,0	0,0	5,5	450,0	46,0	346,0
4	ZENIČKO-DOBOJSKI	28,4	2352,5	42,0	544,0	6,5	464,0	29,0	479,5	24,5	2385,5	64,0	839,0
5	BOSANSKO-PODRINJSKI	0,0	0,0	0,0	0,0	0,0	0,0	4,5	50,0	0,0	0,0	0,0	0,0
6	SREDNJOBOSANSKI	13,3	1130,0	87,6	1477,2	6,4	272,0	71,0	338,8	8,7	696,0	166,0	709,9
7	HERCEGO.-NERETVANSKI	0,0	0,0	0,0	0,0	0,0	0,0	0,0	0,0	0,0	0,0	0,0	0,0
8	ZAPADNOHERCEGOVAČKI	6,0	180,0	7,0	175,0	12,0	203,5	3,0	5,5	1,5	45,0	0,0	0,0
9	SARAJEVSKI	0,0	0,0	3,6	91,7	0,0	0,0	30,2	771,0	6,8	748,0	68,7	1257,0
10	HERCEGBOSANSKI	41,2	1060,0	251,0	502,0	21,6	1981,4	200,1	1327,1	26,8	1651,0	34,0	396,1
	SVEUKUPNO	112,1	6867,5	397,2	2924,9	55,7	3837,3	338,8	3041,9	79,3	6527,7	379,4	4055,5

Napomena: U tabeli nema podataka za Hercegovačko-neretvanski kanton.

STANJE KOMUNIKACIJA I OTVORENOST NA DAN 31.12.2008. GODINE

Tabela 8.

Redni Broj	Kanton	Dužina puteva (javnih i šumskih) - km						Otvorenost - km/1000 ha					
		Visoke šume	Šumske kulture	Izdanačke šume	Goleti sposobne za pošum.	Neproduk. površine	Ukupno	Visoke šume	Šumske kulture	Izdanačke šume	Goleti sposobne za pošum.	Neproduk. površine	Ukupno
1	2	3	4	5	6	7	8	9	10	11	12	13	14
1	UNSKO-SANSKI	958,7	52,5	401,4	12,4	13,4	1546,4	11,4	9,7	5,2	6,6	8,0	8,3
2	POSAVSKI	0,0	0,0	0,0	0,0	0,0	0,0	0,0	0,0	0,0	0,0	0,0	0,0
3	TUZLANSKI	520,4	51,3	122,5	0,0	39,6	733,8	12,5	21,2	11,8	0,0	4,4	14,4
4	ZENIČKO-DOBOJSKI	1717,2	250,9	402,5	59,2	82,7	2512,5	14,0	14,4	13,8	0,0	0,0	14,1
5	BOSANSKO-PODRINJSKI	177,3	0,0	103,4	0,0	0,0	280,7	0,0	0,0	0,0	0,0	0,0	0,0
6	SREDNJOBOSANSKI	1489,2	239,8	203,0	82,6	0,0	2014,6	14,2	13,8	7,0	11,5	0,0	12,7
7	HERCEGO.-NERETVANSKI	0,0	0,0	0,0	0,0	0,0	0,0	0,0	0,0	0,0	0,0	0,0	0,0
8	ZAPADNOHERCEGOVAČKI	41,0	11,5	112,0	85,0	0,0	249,5	12,0	27,7	9,0	7,8	0,0	7,5
9	SARAJEVSKI	649,4	41,3	74,6	45,5	0,0	810,8	16,5	13,9	8,0	2,9	0,0	11,4
10	HERCEGBOSANSKI	0,0	0,0	0,0	0,0	0,0	2729,1	0,0	0,0	0,0	0,0	0,0	9,6
	SVEUKUPNO	5553,2	647,3	1419,4	284,7	135,7	10877,4						10,8

Napomena: U tabeli nema podataka za Hercegovačko-neretvanski kanton.

KANTON: od 01 do 10

PODACI O PLANIRANIM I IZVRŠENIM ŠUMSKO-UZGOJNIM RADOVIMA

Tabela 9.

Red. Broj	Šumsko-uzgojni radovi	ŠUMSKO-UZGOJNI RADOVI U 2008. GODINI								PLAN ŠUMSKO-UZGOJNIH RADOVA ZA 2009. GOD					
		POVRŠINA		Indeks	SADNI MATERIJAL		SJEME		Utrošena sredstva	POVRŠINA	SADNI MATERIJAL		SJEME		Planirana sredstva
		Planirano	Izvršeno		Četinari	Lišćari	Četinari	Lišćari			Četinari	Lišćari	Četinari	Lišćari	
		ha	ha	4.: 3.	kom	kom	kg	kg	KM	ha	kom	kom	kg	kg	KM
1	2	3	4	5	6	7	8	9	10	11	12	13	14	15	16
I. UNSKO-SANSKI KANTON															
1	Priprema zemljišta za prirodno podmlađivanje	215,8	226,8	1,05	0	0	0	0	205630	218,0	0	0	0	0	262526
2	Pošumljavanje sadnjom sadnica	147,5	244,0	0,99	244000	366000	0	0	618160	349,9	524850	349850	0	0	804360
3	Pošumljavanje sjetvom sjemena	0,0	0,0	0,00	0	0	55,5	3155	20291	5,0	0	0	66	1801	0
4	Popunjavanje	34,5	64,3	1,86	64300	96450	0	0	172686	63,7	95550	63700	0	0	112933
5	Njega prirodnog podmlatka	25,0	25,0	1,00	0	0	0	0	6869	173,5	0	0	0	0	0
6	NJEGA KULTIRA	Prašenje i okopavanje		0,0	0,0	0,00	0	0	0	0,0	0	0	0	0	0
7		Čišćenje korova		311,3	310,3	1,00	0	0	0	0	336,0	0	0	0	0
8		Čišćenje odraslih i prorede		404,4	248,1	0,61	0	0	0	0	368717	345,3	0	0	0
9	Melioracije degradiranih šuma	108,0	87,1	0,81	0	0	0	0	0	136,3	0	0	0	0	0
10	Melioracije izdanačkih šuma	2485,3	2186,9	0,88	0	0	0	0	731451	2180,0	0	0	0	0	459490
	UKUPNO	3731,8	3392,5	0,91	308300	462450	55,5	3155	2123804	3807,7	620400	413550	66	1801	2902141
II. POSAVSKI KANTON															
1	Priprema zemljišta za prirodno podmlađivanje														
2	Pošumljavanje sadnjom sadnica														
3	Pošumljavanje sjetvom sjemena														
4	Popunjavanje														
7	NJEGA KULTIRA	Čišćenje korova		15,0	0,0					15,0		37250			25000
8		Čišćenje odraslih i prorede													
9	Melioracije degradiranih šuma														
10	Melioracije izdanačkih šuma														
	UKUPNO	15,0	0,0	0,00	0	0	0	0	0	15,0	0	37250	0	0	25000

III. TUZLANSKI KANTON

1	Priprema zemljišta za prirodno podmlađivanje	34,1	16,6	0,48	0	0	0	0	1048	118,0	0	0	0	0	60180	
2	Pošumljavanje sadnjom sadnica	117,6	123,2	1,05	142500	53150	0	0	212327	96,3	248125	48040	0	0	293650	
3	Pošumljavanje sjetvom sjemena	69,0	4,5	0,06	0	0	15,7	0	3834	4,0	0	0	30,0	0	6600	
4	Popunjavanje	30,3	30,4	1,00	61625	8300	0	0	41027	36,4	89425	22980	0	0	91728	
5	Njega prirodnog podmlatka	187,8	188,5	1,00	0	0	0	0	3284	151,2	0	0	0	0	247452	
6	NJEGA	Prašenje i okopavanje	0,0	0,0	0,00	0	0	0	0	0,0	0	0	0	0	0	
7		Čišćenje korova	290,5	350,9	1,21	0	0	0	0	53120	268,3	0	0	0	0	264314
8		KULTIRA	Čišćenje odraslih i prorede	91,2	67,5	0,70	0	0	0	0	6618	73,6	0	0	0	0
9	Melioracije degradiranih šuma	0,0	0,0	0,00	0	0	0	0	0	0,0	0	0	0	0	0	
10	Melioracije izdanačkih šuma	0,0	0,0	0,00	0	0	0	0	0	0,0	0	0	0	0	0	
UKUPNO		820,5	781,6	0,95	204125	61450	15,7	0	321258	747,8	337550	71020	30,0	0	1094880	

IV. ZENIČKO-DOBOJSKI KANTON

1	Priprema zemljišta za prirodno podmlađivanje	172,9	216,5	1,28	0	0	0	0	93180	182,3	0	0	0	0	79681	
2	Pošumljavanje sadnjom sadnica	255,1	329,4	1,29	725125	68550	0	0	432666	225,8	515950	37200	0	0	322491	
3	Pošumljavanje sjetvom sjemena	9,0	3,0	0,33	0	0	2,4	0	802	12,0	0	0	145,0	0	12266	
4	Popunjavanje	218,8	202,5	0,93	255169	24755	0	0	166991	170,8	227135	33440	0	0	157081	
5	Njega prirodnog podmlatka	0,0	0,0	0,00	0	0	0	0	0	9,0	0	0	0	0	3813	
6	NJEGA	Prašenje i okopavanje	296,3	248,2	0,84	0	0	0	0	72401	201,3	0	0	0	0	58610
7		Čišćenje korova	855,8	560,7	0,66	0	0	0	0	213631	839,2	0	0	0	0	368515
8		KULTIRA	Čišćenje odraslih i prorede	42,0	4,7	0,11	0	0	0	0	3866	128,4	0	0	0	0
9	Melioracije degradiranih šuma	46,0	0,0	0,00	0	0	0	0	0	11,0	0	0	0	0	37920	
10	Melioracije izdanačkih šuma	197,0	100,0	0,51	0	0	0	0	0	332,5	0	0	0	0	3342	
UKUPNO		2092,9	1665,0	0,80	255169	24755	0	0	983537	2112,3	743085	70640	145,0	0	1071705	

V. BOSANSKO-PODRINJSKI KANTON

1	Priprema zemljišta za prirodno podmlađivanje	0,0	0,0	0,00	0	0	0	0	0	0,0	0	0	0	0	0	
2	Pošumljavanje sadnjom sadnica	9,5	9,5	1,00	23750	0	0	0	46690	9,0	22500	0	0	0	44235	
3	Pošumljavanje sjetvom sjemena	0,0	0,0	0,00	0	0	0	0	0	0,0	0	0	0	0	0	
4	Popunjavanje	4,5	4,5	1,00	11250	0	0	0	25822	4,5	11250	0	0	0	0	
5	Njega prirodnog podmlatka	30,0	30,0	1,00	0	0	0	0	26265	30,0	0	0	0	0	25822	
6	NJEGA	Prašenje i okopavanje	0,0	0,0	0,00	0	0	0	0	0,0	0	0	0	0	0	26265
7		Čišćenje korova	58,5	58,5	1,00	0	0	0	0	120337	58,5	0	0	0	0	0
8		KULTIRA	Čišćenje odraslih i prorede	0,0	0,0	0,00	0	0	0	0	0,0	0	0	0	0	0
9	Melioracije degradiranih šuma	0,0	0,0	0,00	0	0	0	0	0	0,0	0	0	0	0	0	
10	Melioracije izdanačkih šuma	0,0	0,0	0,00	0	0	0	0	0	0,0	0	0	0	0	0	
UKUPNO		102,5	102,5	1,00	35000	0	0	0	219114	102,0	33750	0	0	0	216660	

VI. SREDNJOBOSANSKI KANTON

1	Priprema zemljišta za prirodno podmlađivanje	408,2	418,2	1,02	0	0	0	0	269800	302,1	0	0	0	0	196398
2	Pošumljavanje sadnjom sadnica	520,9	484,0	0,93	1127250	82750	0	0	885992	376,6	883113	54200	0	0	739861
3	Pošumljavanje sjetvom sjemena	0,0	0,0	0,00	0	0	0	0	0	0,0	0	0	0	0	0
4	Popunjavanje	227,9	363,4	1,59	463025	0	0	0	691550	241,3	414616	0	0	0	528898
5	Njega prirodnog podmlatka	0,0	0,0	0,00	0	0	0	0	0	0,0	0	0	0	0	0
6	NJEGA KULTIRA	Prašenje i okopavanje	0,0	0,0	0,00	0	0	0	0	0	0,0	0	0	0	0
7		Čišćenje korova	1159,3	1355,2	1,17	0	0	0	0	1600491	1371,1	0	0	0	1391796
8		Čišćenje odraslih i prorede	0,0	0,0	0,00	0	0	0	0	0	0,0	0	0	0	0
9	Melioracije degradiranih šuma	0,0	0,0	0,00	0	0	0	0	0	0,0	0	0	0	0	0
10	Melioracije izdanačkih šuma	0,0	0,0	0,00	0	0	0	0	0	0,0	0	0	0	0	0
	UKUPNO	2316,3	2620,8	1,13	1590275	82750	0	0	3447833	2291,1	1297729	54200	0	0	2856953

VII. HERCEGOVAČKO-NERETVANSKI KANTON

UKUPNO	0	0	0	0	0	0	0	0	0	0	0	0	0	0	0
---------------	----------	----------	----------	----------	----------	----------	----------	----------	----------	----------	----------	----------	----------	----------	----------

VIII. ZAPADNOHERCEGOVAČKI KANTON

1	Priprema zemljišta za prirodno podmlađivanje	0,0	0,0	0,00	0	0	0	0	0	0,0	0	0	0	0	0
2	Pošumljavanje sadnjom sadnica	16,0	16,0	1,00	52800	0	0	160	57000	0,0	0	0	0	0	0
3	Pošumljavanje sjetvom sjemena	0,0	0,0	0,00	0	0	0	0	0	10,0	0	0	0	1000	20000
4	Popunjavanje	0,0	0,0	0,00	0	0	0	0	0	0,0	0	0	0	0	0
5	Njega prirodnog podmlatka	0,0	0,0	0,00	0	0	0	0	0	0,0	0	0	0	0	0
6	NJEGA KULTIRA	Prašenje i okopavanje	0,0	0,0	0,00	0	0	0	0	0	0,0	0	0	0	0
7		Čišćenje korova	0,0	0,0	0,00	0	0	0	0	0	0,0	0	0	0	0
8		Čišćenje odraslih i prorede	0,0	0,0	0,00	0	0	0	0	0	0,0	0	0	0	0
9	Melioracije degradiranih šuma	0,0	0,0	0,00	0	0	0	0	0	0,0	0	0	0	0	0
10	Melioracije izdanačkih šuma	0,0	2,0	0,00	4000	0	0	0	4000	0,0	0	0	0	0	0
	UKUPNO	16,0	18,0	1,12	56800	0	0	160	61000	10,0	0	0	0	1000	20000

IX. SARAJEVSKI KANTON

1	Priprema zemljišta za prirodno podmlađivanje	7,9	7,9	1,00	0	0	0	0	12421	0,0	0	0	0	0	
2	Pošumljavanje sadnjom sadnica	59,4	80,6	1,36	203130	0	0	0	283645	58,0	145000	0	0	201320	
3	Pošumljavanje sjetvom sjemena	0,0	0,0	0,00	0	0	0	0	0	0,0	0	0	0	0	
4	Popunjavanje	14,8	160,6	10,82	363146	8878	0	0	348582	52,0	130000	0	0	119600	
5	Njega prirodnog podmlatka	0,0	4,6	0,00	0	0	0	0	4704	37,0	0	0	0	64750	
6	NJEGA	Prašenje i okopavanje	41,7	41,7	1,00	0	0	0	0	28186	49,0	0	0	0	31850
7		Čišćenje korova	72,6	273,0	3,76	0	0	0	0	499768	32,0	0	0	0	80000
8		KULTIRA	Čišćenje odraslih i prorede	0,0	0,0	0,00	0	0	0	0	0,0	0	0	0	0
9	Melioracije degradiranih šuma	0,0	0,0	0,00	0	0	0	0	0	0,0	0	0	0	0	
10	Melioracije izdanačkih šuma	0,0	0,0	0,00	0	0	0	0	0	0,0	0	0	0	0	
UKUPNO		196,4	568,4	2,89	566276	8878	0	0	1177306	228,0	275000	0	0	497520	

X. HERCEGBOSANSKI KANTON

1	Priprema zemljišta za prirodno podmlađivanje	0,0	0,0	0,00	0	0	0	0	0	0,0	0	0	0	0	
2	Pošumljavanje sadnjom sadnica	343,6	329,6	0,96	222075	0	0	0	472500	327,0	817500	0	0	817500	
3	Pošumljavanje sjetvom sjemena	41,0	0,0		0	0	0	0	0	117,0	0	0	0	42800	
4	Popunjavanje	26,3	21,3	0,80	9571	0	0	0	21249	5,0	7500	0	0	2700	
5	Njega prirodnog podmlatka	360,8	214,0	0,95	0	0	0	0	0	324,7	0	0	0	393980	
6	NJEGA	Prašenje i okopavanje	0,0		0,00	0	0	0	0	0	0,0	0	0	0	0
7		Čišćenje korova	26,3	21,3	0,81	0	0	0	0	21820	155,4	0	0	0	27820
8		KULTIRA	Čišćenje odraslih i prorede	0,0	0,0		0	0	0	0	0,0	0	0	0	0
9	Melioracije degradiranih šuma	423,8	60,9	0,14	0	0	0	0	101500	0,0	0	0	0	0	
10	Melioracije izdanačkih šuma	589,2	227,8	0,39	0	0	0	0	138348	0,0	0	0	0	0	
UKUPNO		1811,0	874,9	0,49	231646	0	0	0	755417	929,1	825000	0	0	1284800	

Red. Broj	Šumsko-uzgojni radovi	ŠUMSKO-UZGOJNI RADOVI U 2008. GODINI							PLAN ŠUMSKO-UZGOJNIH RADOVA ZA 2009. GODINU							
		POVRŠINA		Indeks	SADNI MATERIJAL		SJEME		Utrošena sredstva	POVRŠINA	SADNI MATERIJAL		SJEME		Planirana sredstva	
		Planirano	Izvršeno		Četinari	Lišćari	Četinari	Lišćari			Četinari	Lišćari	Četinari	Lišćari		
		ha	ha	4.: 3.	kom	kom	kg	kg	KM	ha	kom	kom	kg	kg	KM	
1	2	3	4	5	6	7	8	9	10	11	12	13	14	15	16	
SVEUKUPNO FEDERACIJA																
1	Priprema zemljišta za prirodno podmlađivanje	838,9	886,0	1,06	0	0	0	0	582079	820,4	0	0	0	0	1416285	
2	Pošumljavanje sadnjom sadnica	1453,6	1616,3	1,11	2740630	570450	0	0	3008980	1433,6	3012038	489290	0	0	3179182	
3	Pošumljavanje sjetvom sjemena	119,0	7,5	0,05	0	0	75,4	3315	4636	148,0	0	0	241	2801	81666	
4	Popunjavanje	542,3	847,0	1,56	1228086	138383	0	0	1295221	573,7	975476	120120	0	0	1012940	
5	Njega prirodnog podmlatka	603,6	462,1	0,77	0	0	0	0	41122	725,4	0	0	0	0	735817	
6	NJEGA	Prašenje i okopavanje		338,0	289,9	0,86	0	0	0	0	0	0	0	0	116725	
7		Čišćenje korova		2789,3	2929,9	1,05	0	0	0	0	2009399	3002,0	0	0	0	2132445
8		KULTIRA Čišćenje odraslih i prorede		537,6	320,3	0,59	0	0	0	0	379201	547,3	0	0	0	1421774
9	Melioracije degradiranih šuma	577,8	148,0	0,26	0	0	0	0	101500	147,3	0	0	0	0	37920	
10	Melioracije izdanačkih šuma	3271,5	2516,7	0,77	400	0	0	0	873799	2512,5	0	0	0	0	462832	
	SVEUKUPNO	11071,6	10023,7	0,90	3969116	708833	75,4	3315	8396524	10160,5	3987514	609410	241	2801	10597586	

Napomena: U tabeli nema podataka za Hercegovačko-neretvanski kanton.

PODACI O PODNEŠENIM PRIJAVAMA I OTUĐENOM DRVETU U 2008. GODINI
(bespravne sječe, besprevni promet, uzurpacije i drugo)

Tabela 10.

Red. Broj	Kanton	Broj prijava			Iznos štete po prijavama KM	Broj presuđenih prijava			Iznos kazni po prijavama KM	Naplaćeni iznos KM	Štete po osnovu drveta	
		Prekršajne	Krivične	Ukupno		Prekršajne	Krivične	Ukupno			Količina m3	Vrijednost KM
		kom	kom	kom	kom	kom	kom	kom	KM	KM	m3	KM
1	2	3	4	5	6	7	8	9	10	11	12	13
1	UNSKO-SANSKI	317	192	509	277945	450	103	553	0	8477	2343	277945
2	POSAVSKI	4	0	4	0	0	0	0	0	0	21	1872
3	TUZLANSKI	500	196	694	203695	329	21	344	45426	21075	1559	203702
4	ZENIČKO-DOBOJSKI	0	0	0	0	79	66	145	33917	5485	0	0
5	BOSANSKO-PODRINJSKI	23	6	29	3446	8	1	9	9000	0	172	3446
6	SREDNJOBOSANSKI	936	528		296320	0	0	0	0	0	4645	290006
7	HERCEGO.-NERETVANSKI	0	0	0	0	0	0	0	0	0	0	0
8	ZAPADNOHERCEGOVAČKI	0	0	0	0	0	0	0	0	0	0	0
9	SARAJEVSKI	86	107	193	204220	29	14	43	6500	1612	549	111710
10	HERCEGBOSANSKI	6	59	65	71480	0	0	0	0	0	1108	71480
	SVEUKUPNO	1872	1088	1494	1057106	895	205	1094	94843	36649	10397	960161

OSNOVNI POKAZATELJI O POSLOVANJU U 2008. GODINI

Tabela 11.

Redni Broj	Kanton	Ukupan prihod	Prihod od drveta	Troškovi poslovanja	Troškovi proizvodnje	Dobit	Gubitak	Prosječan broj uposle.	Prosječna plata	Potraživanja 31.12.2008.	Dugovanja 31.12.2008.
1	2	3	4		5	6	7	8	9	10	11
1	UNSKO-SANSKI	32823793	27580944	31920534	30753906	903259	0	674	751	1667070	1502831
2	POSAVSKI	0	0	0	0	0	0	0	0	0	0
3	TUZLANSKI	17424381	15869727	16763727	15737984	660654	0	537	700	734569	289979
4	ZENIČKO-DOBOJSKI	36261271	30945082	35078423	35078423	354235	0	1037	727	7737403	3485579
5	BOSANSKO-PODRINJS.	1431790	959229	1420374	1420374	11415	0	43	664	490924	52801
6	SREDNJOBOSANSKI	34965797	32468932	34866619	34866619	99178	0	933	711	6354659	7947243
7	HERCEGO.-NERETVAN.	0	0	0	0	0	0	0	0	0	0
8	ZAPADNOHERCEGOVAČ.	1045000	531000	1023000	209500	20000	0	14	670	282431	205000
9	SARAJEVSKI	18000447	13582386	18475720	12923443	0	475273	534	812	408325	4448745
10	HERCEGBOSANSKI	36553862	36237609	32142248	32142248	3955506	0	497	918	18818048	5122416
	SVEUKUPNO	178506341	158174909	171690645	163132502	6004247	475273	4269	756	36493429	23054594

Naziv pravnog lica : ŠPD. UNSKO SANSKE ŠUME

Tabela 12.1.

P O Z I C I J A	2005 OOO KM	2006 OOO KM	2007 OOO KM	2008 OOO KM	I N D E X		
					08/'05	08/'06	08/'07
BILANS STANJA							
A. UPISANI A NEUPLAČENI KAPITAL	11	11	11	11	1,00	1,00	1,00
B. STALNA SREDSTVA	1286737	1560527	1692689	1692224	1,32	1,08	1,00
C. TEKUĆA SREDSTVA	9032	12050	14358	15250	1,69	1,27	1,06
D. GUBITAK IZNAD VISINE KAPITALA	0	0	0	0			
UKUPNO AKTIVA (A+B+C+D)	1295780	1572588	1707057	1707484	1,32	1,09	1,00
A. KAPITAL	1287822	1564466	1698578	1699127	1,32	1,09	1,00
B. DUGOROČNE OBAVEZE	1052	597	358	197	0,19	0,33	0,55
C. KRATKOROČNE OBAVEZE	6906	7525	8122	8160	1,18	1,08	1,00
UKUPNO PASIVA (A+B+C)	1295780	1572588	1707057	1707484	1,32	1,09	1,00
BILANS USPJEHA							
PRIHODI	29673	34893	34395	31719	1,07	0,91	0,92
TROŠKOVI PROIZVODNJE	24852	28041	26503	25254	1,02	0,90	0,95
BRUTO DOBIT	4709	6852	3369	1374	0,29	0,20	0,41
BRUTO GUBITAK	0	0	0	0			
NETO DOBIT	0	2149	3142	804		0,37	0,26
NETO GUBITAK	5559	0	0	0	0,00		
Prosječan broj uposlenih	645	677	660	674	1,04	1,00	1,02
Prosječna plata po uposlenom KM	936	658	654	751	0,80	1,14	1,15
Potraživanja na dan 31. 12. KM	2537633	3018337	2171071	1667070	0,66	0,55	0,77
Dugovanja na dan 31.12. KM	2067828	2525823	1100153	1502831	0,73	0,59	1,37

Naziv pravnog lica : JP. ŠUME TUZLANSKOG KANTONA D.D.

Tabela 12.3.

P O Z I C I J A	2005 OOO KM	2006 OOO KM	2007 OOO KM	2008 OOO KM	I N D E X		
					08/'05	08/'06	08/'07
BILANS STANJA							
A. UPISANI A NEUPLAČENI KAPITAL							
B. STALNA SREDSTVA	4015	3836	3690	3878	0,97	1,01	1,05
C. TEKUĆA SREDSTVA	3650	3450	2982	3588	0,98	1,04	1,20
D. GUBITAK IZNAD VISINE KAPITALA		0	0	0			
UKUPNO AKTIVA (A+B+C+D)	7665	7286	6672	7466	0,97	1,02	1,12
A. KAPITAL	2958	2468	3380	3965	1,34	1,61	1,17
B. DUGOROČNE OBAVEZE	2445	2288	774	979	0,40	0,43	1,26
C. KRATKOROČNE OBAVEZE	2261	1862	2518	2522	1,12	1,35	1,00
UKUPNO PASIVA (A+B+C)	7665	7286	6672	7466	0,97	1,02	1,12
BILANS USPJEHA							
PRIHODI	11959	13627	13694	15903	1,33	1,17	1,16
TROŠKOVI PROIZVODNJE	12347	14129	13002	15161	1,23	1,07	1,17
BRUTO DOBIT	0	0	692	742			1,07
BRUTO GUBITAK	389	503	0	0	0,00	0,00	
NETO DOBIT	109	177	224	585	5,39	3,30	2,61
NETO GUBITAK	0	0	0	0			
Prosječan broj uposlenih	528	533	536	537	1,02	1,01	1,00
Prosječna plata po uposlenom KM	552	597	625	700	1,27	1,17	1,12
Potraživanja na dan 31. 12. KM	2244808	755811	444172	734569	0,33	0,97	1,65
Dugovanja na dan 31.12. KM	2261402	339522	179496	289979	0,13	0,85	1,62

Naziv pravnog lica : Šumskoprivredno društvo Zeničko-Dobojskog kantona d.o.o.

Tabela 12.4.

P O Z I C I J A	2005 OOO KM	2006 OOO KM	2007 OOO KM	2008 OOO KM	I N D E X		
					08/'05	08/'06	08/'07
BILANS STANJA							
A. UPISANI A NEUPLAČENI KAPITAL							
B. STALNA SREDSTVA	220156	218962	218879	217888	0,99	1,00	1,00
C. TEKUĆA SREDSTVA	11481	15694	8419	10436	0,91	0,66	1,24
D. GUBITAK IZNAD VISINE KAPITALA	0	0	0	0			
UKUPNO AKTIVA (A+B+C+D)	231637	234656	227299	228325	0,99	0,97	1,00
A. KAPITAL	215523	216076	208555	208909	0,97	0,97	1,00
B. DUGOROČNE OBAVEZE	2622	2475	8794	8868	3,38	3,58	1,01
C. KRATKOROČNE OBAVEZE	13492	16105	9950	10548	0,78	0,65	1,06
UKUPNO PASIVA (A+B+C)	231637	234656	227299	228325	0,99	0,97	1,00
BILANS USPJEHA							
PRIHODI	16375	28278	26540	31358	1,92	1,11	1,18
TROŠKOVI PROIZVODNJE	20375	32614	17416	15597	0,77	0,48	0,90
BRUTO DOBIT	0	0	9124	15761			1,73
BRUTO GUBITAK	4604	4336	0	0	0,00	0,00	
NETO DOBIT	0	553	0	354		0,64	
NETO GUBITAK	926	0	1535	0	0,00		0,00
Prosječan broj uposlenih	707	1065	1005	1037	1,47	0,97	1,03
Prosječna plata po uposlenom KM	505	585	660	727	1,44	1,24	1,10
Potraživanja na dan 31. 12. KM	4330811	8542704	6303875	7737403	1,79	0,91	1,23
Dugovanja na dan 31.12. KM	2638857	2975540	6370575	3485579	1,32	1,17	0,55

Naziv pravnog lica : JP BOSANSKO-PODRINJSKE ŠUME

Tabela 12.5.

P O Z I C I J A	2005 OOO KM	2006 OOO KM	2007 OOO KM	2008 OOO KM	I N D E X		
					08/'05	08/'06	08/'07
BILANS STANJA							
A. UPISANI A NEUPLAČENI KAPITAL							
B. STALNA SREDSTVA	265	274	320	328	1,24	1,20	1,03
C. TEKUĆA SREDSTVA	494	644	694	702	1,42	1,09	1,01
D. GUBITAK IZNAD VISINE KAPITALA	0	0	0	0			
UKUPNO AKTIVA (A+B+C+D)	759	918	1013	1030	1,36	1,12	1,02
A. KAPITAL	181	183	349	359	1,99	1,96	1,03
B. DUGOROČNE OBAVEZE	446	577	539	443	0,99	0,77	0,82
C. KRATKOROČNE OBAVEZE	133	158	125	228	1,72	1,45	1,83
UKUPNO PASIVA (A+B+C)	759	918	1013	1030	1,36	1,12	1,02
BILANS USPJEHA							
PRIHODI	1097	1265	1191	1083	0,99	0,86	0,91
TROŠKOVI PROIZVODNJE	1113	1329	1276	1414	1,27	1,06	1,11
BRUTO DOBIT	0	0	0	0			
BRUTO GUBITAK	16	65	85	331	20,67	5,12	3,88
NETO DOBIT	5	2	166	10	2,08	4,23	0,06
NETO GUBITAK	0	0	0	0			
Prosječan broj uposlenih	40	40	41	43	1,08	1,08	1,05
Prosječna plata po uposlenom KM	464	480	509	664	1,43	1,38	1,30
Potraživanja na dan 31. 12. KM	236590	288001	241127	490924	2,07	1,70	2,04
Dugovanja na dan 31.12. KM	45884	71553	81870	52801	1,15	0,74	0,64

Naziv pravnog lica : ŠGD/ŠPD Šume Središnje Bosne/Srednjobosanske šume

Tabela 12.6.

POZICIJA	2005 OOO KM	2006 OOO KM	2007 OOO KM	2008 OOO KM	INDEX		
					08/05	08/06	08/07
BILANS STANJA							
A. UPISANI A NEUPLAĆENI KAPITAL							
B. STALNA SREDSTVA	481740	481205	482836	484163	1,01	1,01	1,00
C. TEKUĆA SREDSTVA	17637	12082	11359	12188	0,69	1,01	1,07
D. GUBITAK IZNAD VISINE KAPITALA	0	0	0	0			
UKUPNO AKTIVA (A+B+C+D)	499377	493287	494195	496351	0,99	1,01	1,00
A. KAPITAL	483090	482625	482730	482829	1,00	1,00	1,00
B. DUGOROČNE OBAVEZE	2020	1953	1031	1588	0,79	0,81	1,54
C. KRATKOROČNE OBAVEZE	14267	8710	10433	11934	0,84	1,37	1,14
UKUPNO PASIVA (A+B+C)	499377	493287	494195	496351	0,99	1,01	1,00
BILANS USPJEHA							
PRIHODI	28987	28291	30252	34242	1,18	1,21	1,13
TROŠKOVI PROIZVODNJE	25589	25902	26622	30458	1,19	1,18	1,14
BRUTO DOBIT	3152	2390	3631	3785	1,20	1,58	1,04
BRUTO GUBITAK	0	0	0	0			
NETO DOBIT	7	248	105	89	11,97	0,36	0,85
NETO GUBITAK	0	0	0	0			
Prosječan broj uposlenih	1076	1052	986	933	0,87	0,89	0,95
Prosječna plata po uposlenom KM	584	566	626	711	1,22	1,26	1,14
Potraživanja na dan 31. 12. KM	3444277	3605177	14514872	6354659	1,84	1,76	0,44
Dugovanja na dan 31.12. KM	2536546	3270150	10530458	7947243	3,13	2,43	0,75

Naziv pravnog lica : Šumsko-gospodarsko društvo županije Zapadnohercegovačke"

Tabela 12.8.

POZICIJA	2005 OOO KM	2006 OOO KM	2007 OOO KM	2008 OOO KM	INDEX		
					08/05	08/06	08/07
BILANS STANJA							
A. UPISANI A NEUPLAĆENI KAPITAL							
B. STALNA SREDSTVA	1	245	270	239	478,59	0,98	0,89
C. TEKUĆA SREDSTVA	138	137	266	388	2,81	2,84	1,46
D. GUBITAK IZNAD VISINE KAPITALA	0	0	0	0			
UKUPNO AKTIVA (A+B+C+D)	138	382	536	627	4,54	1,64	1,17
A. KAPITAL	19	106	120	140	7,39	1,32	1,16
B. DUGOROČNE OBAVEZE	0	75	26	14	#DIV/0!	0,18	0,53
C. KRATKOROČNE OBAVEZE	119	201	391	474	3,97	2,35	1,21
UKUPNO PASIVA (A+B+C)	138	382	536	627	4,54	1,64	1,17
BILANS USPJEHA							
PRIHODI	522	560	840	531	1,02	0,95	0,63
TROŠKOVI PROIZVODNJE	499	289	674	826	1,65	2,86	1,23
BRUTO DOBIT	23	271	166	0	0,00	0,00	0,00
BRUTO GUBITAK	0	0	0	295			
NETO DOBIT	5	8	14	20	3,85	2,58	1,36
NETO GUBITAK	0	0	0	0			
Prosječan broj uposlenih	12	12	12	14	1,17	1,17	1,17
Prosječna plata po uposlenom KM	674	635	639	670	0,99	1,06	1,05
Potraživanja na dan 31. 12. KM	6000	34364	211300	282431	47,07	8,22	1,34
Dugovanja na dan 31.12. KM	0	124754	273000	205000		1,64	0,75

Naziv pravnog lica : Sarajevo šume DOO

Tabela 12.9.

P O Z I C I J A	2005 OOO KM	2006 OOO KM	2007 OOO KM	2008 OOO KM	I N D E X		
					08/'05	08/'06	08/'07
BILANS STANJA							
A. UPISANI A NEUPLAČENI KAPITAL	0	0	0	0			
B. STALNA SREDSTVA	371432	372999	374964	376181	1,01	1,01	1,00
C. TEKUĆA SREDSTVA	3337	1295	1653	1187	0,36	0,92	0,72
D. GUBITAK IZNAD VISINE KAPITALA	0	0	0	0			
UKUPNO AKTIVA (A+B+C+D)	374769	374293	376617	377369	1,01	1,01	1,00
A. KAPITAL	369434	368237	368329	367854	1,00	1,00	1,00
B. DUGOROČNE OBAVEZE	2254	2400	3356	3166	1,40	1,32	0,94
C. KRATKOROČNE OBAVEZE	3080	282	4933	6349	2,06	22,54	1,29
UKUPNO PASIVA (A+B+C)	374769	374293	376617	377369	1,01	1,01	1,00
BILANS USPJEHA							
PRIHODI	12318	12879	13133	13712	1,11	1,06	1,04
TROŠKOVI PROIZVODNJE	12412	13459	11912	13585	1,09	1,01	1,14
BRUTO DOBIT	0	0	1220	127			0,10
BRUTO GUBITAK	119978	581	0	0	0,00	0,00	
NETO DOBIT	65	41	74	0	0,00	0,00	0,00
NETO GUBITAK	0	0	0	475			
Prosječan broj uposlenih	505	546	546	534	1,06	0,98	0,98
Prosječna plata po uposlenom KM	679	797	834	812	1,20	1,02	0,97
Potraživanja na dan 31. 12. KM	461082	379503	236417	408325	0,89	1,08	1,73
Dugovanja na dan 31.12. KM	494464	887577	1230481	4448745	9,00	5,01	3,62

Naziv pravnog lica : Hercegbosanske šume

Tabela 12.10.

P O Z I C I J A	2005 OOO KM	2006 OOO KM	2007 OOO KM	2008 OOO KM	I N D E X		
					08/'05	08/'06	08/'07
BILANS STANJA							
A. UPISANI A NEUPLAČENI KAPITAL	0	0	0	0			
B. STALNA SREDSTVA	32379	31059	29740	30556	0,94	0,98	1,03
C. TEKUĆA SREDSTVA	24843	19212	23149	22643	0,91	1,18	0,98
D. GUBITAK IZNAD VISINE KAPITALA	0	0	0	0			
UKUPNO AKTIVA (A+B+C+D)	58915	50272	52889	53199	0,90	1,06	1,01
A. KAPITAL	44123	45510	46443	48077	1,09	1,06	1,04
B. DUGOROČNE OBAVEZE	2395	1779	1523	1295	0,54	0,73	0,85
C. KRATKOROČNE OBAVEZE	12397	2983	4923	3828	0,31	1,28	0,78
UKUPNO PASIVA (A+B+C)	58915	50272	52889	53199	0,90	1,06	1,01
BILANS USPJEHA							
PRIHODI	21391	29997	26640	36238	1,69	1,21	1,36
TROŠKOVI PROIZVODNJE	16624	20323	19035	25262	1,52	1,24	1,33
BRUTO DOBIT	4512	9674	7605	10975	2,43	1,13	1,44
BRUTO GUBITAK	0	0	0	0			
NETO DOBIT	966	428	2163	3970	4,11	9,27	1,84
NETO GUBITAK	0	0	0	0			
Prosječan broj uposlenih	444	480	496	497	1,12	1,04	1,00
Prosječna plata po uposlenom KM	744	758	764	918	1,23	1,21	1,20
Potraživanja na dan 31. 12. KM	17006833	16393818	16184251	18818048	1,11	1,15	1,16
Dugovanja na dan 31.12. KM	6598068	2982805	6445634	5122416	0,78	1,72	0,79

Poslovanje KŠPD/KŠGD u 2008. godini

Tabela 13.

P O Z I C I J A	1. USK	3. TK	4. ZE-DO	5. BPK	6. SBK/KSE	8. ZHŽ	9. SA	K 10	UKUPNO	KM/m3
	OOO KM	OOO KM	OOO KM	OOO KM	OOO KM	OOO KM	OOO KM	OOO KM	OOO KM	
BILANS STANJA										
A. UPISANI A NEUPLAĆENI KAPITAL	10,7	0,0	0,0	0,0	0,0	0,0	0,0	0,0	10,7	0,01
B. STALNA SREDSTVA	1692224,0	3878,3	217888,5	327,8	484163,2	239,3	376181,5	30555,9	2805458,5	1407,39
C. TEKUĆA SREDSTVA	15249,7	3587,6	10436,2	701,8	12188,1	387,9	1187,1	22643,3	66381,7	33,30
D. GUBITAK IZNAD VISINE KAPITAL	0,0	0,0	0,0	0,0	0,0	0,0	0,0	0,0	0	0,00
UKUPNO AKTIVA (A+B+C+D)	1707484,5	7465,9	228324,7	1029,6	496351,3	627,2	377368,6	53199,2	2871850,9	1440,70
A. KAPITAL	1699127,1	3965,4	208909,0	358,6	482829,3	139,9	367853,6	48076,8	2811259,9	1410,31
B. DUGOROČNE OBAVEZE	197,1	978,6	8867,6	442,6	1587,8	13,6	3166,0	1294,6	16547,9	8,30
C. KRATKOROČNE OBAVEZE	8160,3	2521,9	10548,1	228,3	11934,2	473,7	6348,9	3827,8	44043,1	22,09
UKUPNO PASIVA (A+B+C)	1707484,5	7465,9	228324,7	1029,6	496351,3	627,2	377368,6	53199,2	2871850,9	1440,70
BILANS USPJEHA										
PRIHODI	31718,7	15903,2	31357,9	1083,4	34242,3	530,9	13712,2	36237,6	164786,3	82,67
TROŠKOVI PROIZVODNJE	25254,1	15161,4	15597,1	1414,3	30457,5	825,8	13585,3	25262,3	127557,7	63,99
BRUTO DOBIT	1373,9	741,8	15760,9	0,0	3784,8	0,0	126,9	10975,3	32763,6	16,44
BRUTO GUBITAK	0,0	0,0	0,0	330,9	0,0	294,9	0,0		625,8	0,31
NETO DOBIT	804,1	585,3	354,2	9,6	89,3	19,7	0,0	0,0	1862,2	0,93
NETO GUBITAK	0,0	0,0	0,0	0,0	0,0	0,0	475,3	3970,5	4445,7	2,23
Prosječan broj uposlenih	674	537	1037	43	933	14	534	497	4269	
Prosječna plata po uposlenom KM	751	700	727	664	711	670	812	918	756	
Potraživanja na dan 31. 12. KM	1667070	734569	7737403	490924	6354659	282431	408325	18818048	36493429	
Dugovanja na dan 31.12. KM	1502831	289979	3485579	52801	7947243	205000	4448745	5122416	23054594	
REALIZOVANA DRVNA MASA (neto)										
Sortimenti četinara m3	136732	55016	186594	1568	179867	1561	84018	301169	946525	
Sortimenti liščara m3	278691	132629	189356	25478	204139	5712	61083	149757	1046845	
Ukupno m3	415423	187645	375950	27046	384006	7273	145101	450926	1993370	
Učinak m3/uposleni	616,35	349,43	362,54	628,98	411,58	519,50	271,72	907,30	466,94	
Prihod KM/uposleni	47060,34	29614,93	30239,10	25195,12	36701,34	37923,14	25678,21	72912,69	38600,67	

PREGLED ORGANIZACIJE KADROVA NA DAN 31.12.2008. GODINE

ŠUMSKOGOSPODARSKO DRUŠTVO

Tabela 14.

Red. Broj	Kanton	BROJ UPOSLENIH																			
		Doktori nauka		Magistri		VSS		VŠ		SSS		VKV		KV		PK		NK		UKUPNO	
		Šumars	Ukupn	Šumars	Ukupn	Šumars	Ukupn	Šumars	Ukupn	Šumars	Ukupn	Šumars	Ukupn	Šumars	Ukupn	Šumars	Ukupn	Šumars	Ukupn	Šumars	Ukupn
1	UNSKO-SANSKI	0	0	3	4	37	60	0	7	194	255	0	2	32	133	0	6	0	119	266	586
2	POSAVSKI	0	0	0	0	0	1	0	0	1	1	0	0	0	0	0	0	0	0	1	2
3	TUZLANSKI	0	0	2	2	35	52	1	5	117	169	0	2	142	196	12	23	41	88	350	537
4	ZENIČKO-DOBOJSKI	0	0	0	0	81	95	0	11	238	317	0	0	198	373	50	197	0	22	567	1015
5	BOSANSKO-PODRINJS.	0	0	0	0	6	8	0	0	13	18	1	1	5	5	8	8	0	1	33	41
6	SREDNJOBOSANSKI	0	0	1	1	69	89	0	9	238	484	0	1	0	11	0	9	0	297	308	901
7	HERCEGO.-NERETVAN.	0	0	0	0	0	0	0	0	0	0	0	0	0	0	0	0	0	0	0	0
8	ZAPADNOHERCEGOVAČ.	0	0	0	0	2	4	0	2	3	4	0	0	0	3	0	0	0	1	5	14
9	SARAJEVSKI	0	0	1	1	32	47	0	2	92	116	0	1	46	110	201	208	0	49	372	534
10	HERCEGBOSANSKI	0	0	1	1	81	81	0	25	264	264	0	19	0	54	0	0	0	59	346	503
	SVEUKUPNO	0	0	8	9	343	437	1	61	1160	1628	1	26	423	885	271	451	41	636	2248	4133

UPRAVE ZA ŠUMARSTVO

Tabela 14.a

Red. Broj	Kanton	BROJ UPOSLENIH																			
		Doktori nauka		Magistri		VSS		VŠ		SSS		VKV		KV		PK		NK		UKUPNO	
		Šumars	Ukupn	Šumars	Ukupn	Šumars	Ukupn	Šumars	Ukupn	Šumars	Ukupn	Šumars	Ukupn	Šumars	Ukupn	Šumars	Ukupn	Šumars	Ukupn	Šumars	Ukupn
1	UNSKO-SANSKI	0	0	0	0	7	8	0	1	45	46	0	0	0	0	0	0	0	0	52	55
2	POSAVSKI	0	0	0	0	0	1	0	0	1	1	0	0	0	0	0	0	0	0	1	2
3	TUZLANSKI	0	0	1	1	8	20	0	2	14	26	0	0	2	6	0	0	0	3	25	58
4	ZENIČKO-DOBOJSKI	0	0	0	0	16	18	0	0	97	99	0	0	0	0	0	0	0	0	113	117
5	BOSANSKO-PODRINJS.	0	0	0	0	1	1	0	0	10	10	0	0	0	0	0	0	0	0	11	11
6	SREDNJOBOSANSKI	0	0	1	1	7	10	0	0	91	94	0	0	0	0	0	0	0	0	99	105
7	HERCEGO.-NERETVAN.	0	0	0	0	0	0	0	0	0	0	0	0	0	0	0	0	0	0	0	0
8	ZAPADNOHERCEGOVAČ.	0	0	0	0	0	0	0	1	16	16	0	0	0	0	0	0	0	0	16	17
9	SARAJEVSKI	0	0	0	0	5	7	0	0	7	13	0	0	0	0	0	0	0	0	12	20
10	HERCEGBOSANSKI	0	0	0	0	2	2	0	1	40	41	0	0	0	0	0	0	0	1	42	45
11	FEDERALNA UPRAVA	0	0	0	0	6	6	0	0	0	1	0	0	0	0	0	0	0	0	1	7
	SVEUKUPNO	0	0	2	2	52	73	0	5	321	347	0	0	2	6	0	0	0	4	372	437

Napomena: U tabelama nema podataka za Hercegovačko-neretvanski kanton.